



MUNICIPIO DE: ATLACOMULCO
ENTIDAD: Municipio

ELABORÓ: LA OSCAR ESPINDOLA MORENO
REVISÓ: LA MARCO ANTONIO SUÁREZ CORDERO

Fecha De Elaboración
31 12 2021



OSFEM
Órgano Superior de Fiscalización
del Estado de México
— PODER LEGISLATIVO —



IBI0024202102

INVENTARIO DE BIENES INMUEBLES

NÚM. PROG.	CUENTA	SUBCUENTA	NOMBRE DE LA CUENTA	NOMBRE DEL INMUEBLE	UBICACIÓN	LOCALIDAD	MEDIDAS Y COLINDANCIAS				SUPERFICIE (M ²)	SUPERFICIE CONSTRUIDA (M ²)	FECHA DE ADQUISICIÓN	VALOR DE ADQUISICIÓN	USO	DOCUMENTO QUE ACREDITA LA POSESIÓN	NÚMERO DE ESCRITURA O FECHA DE CONTRATO	NÚMERO DEL REGISTRO PÚBLICO DE LA PROPIEDAD	CLAVE CATASTRAL	VALOR CATASTRAL	MODALIDAD DE ADQUISICIÓN	POLIZA			FECHA DE ALTA	DEPRECIACIÓN			COMENTARIOS
							NORTE	SUR	ORIENTE	POSETIVS												TIPO	NÚMERO	FECHA		TIEMPO DE VIDA ÚTIL	%	RESIDUAL	
1	1231	1	TERRENOS - REVALUACION DE TERRENOS	CÁRCAMO DE AGUA	MARISOL ARIAS SN SANTA CRUZ BOMBATEVI ATLACOMULCO	ATLACOMULCO	13.17 MTS. CON CALLE MARISOL ARIAS FLORES CALLE MARISOL ARIAS FLORES	13.17 MTS. CON LOTE SEIS LOTE SEIS	11.05 MTS. CON LOTE SEIS LOTE SEIS	11.05 MTS. CON H AYUNTAMI ENTO H AYUNTAMI ENTO	146.00	146.00	0000-00-00	\$ 53290.00	DEPOSIT O DE AGUA		607	LIBRO PRIMERO, SECCIÓN PRIMERA, PARTIDA 468-468, VOLUMEN 105 EN FECHA 04/09/2002	024 01 510 63 00 0000	\$ 53290.00	DONACION	1	26	2015-04-30	2016-07-25 13:37:10				
2	1231	1	TERRENOS - REVALUACION DE TERRENOS	CANCHA DE BASQUETBOL	AVENIDA ATA SIN MORELOS ATLACOMULCO	ATLACOMULCO	22.00 MTS. CON CALLE RESTRICCION RESTRICCION	20.00 MTS. CON LOTE DIECINUEVE LOTE DIECINUEVE	22.00 MTS. CON CALLE SN NOMBRE DIECINUEVE	14.00 MTS. CON LOTE 19 DIECINUEVE CON LOTE 19 DIECINUEVE	360.00	360.00	0000-00-00	\$ 189810.00	CANCHA DEPORTIVA		13230	LIBRO PRIMERO, SECCIÓN PRIMERA, PARTIDA 468-469, VOLUMEN 105 EN FECHA 04/09/2002	024 01 178 09 00 0000	\$ 189810.00	DONACION	1	26	2015-04-30	2016-07-25 13:23:04				
3	1231	1	TERRENOS - REVALUACION DE TERRENOS	CANCHAS DE USOS MULTIPLES	BOULEVARD JORGE JIMENEZ CANTU SN DOS DE ABRIL ATLACOMULCO	ATLACOMULCO	5.253 MTS., 22.314 MTS., 24.960 MTS., 23.684 MTS., 34.070 MTS., 5.253 MTS., 22.314 MTS., 24.960 MTS., 23.684 MTS., 34.070	18,000 MTS., 48,560 MTS., 37,374 MTS., 18,000 MTS., 48,560 MTS., 37,374 MTS.	37,374 MTS., 13,400 MTS., 28,980 MTS., 13,400 MTS.	28,980 MTS., 13,400 MTS.	2,391.00	2,391.00	0000-00-00	\$ 896601.00	CANCHA DE USOS MULTIPLES		13230	LIBRO PRIMERO, SECCIÓN PRIMERA, PARTIDA 468-469, VOLUMEN 105 EN FECHA 04/09/2002	024 01 233 01 00 0000	\$ 896601.00	DONACION	1	26	2015-04-30	2016-07-25 13:24:22				
4	1231	1	TERRENOS - REVALUACION DE TERRENOS	CANCHA DE USOS MULTIPLES	ISEDORO TREJO SN EL CALVARIO ATLACOMULCO	ATLACOMULCO	18.50 MTS. CON ENRIQUE VENTIDOS ENRIQUE METO	41.90 MTS. CON LOTE 22 VENTIDOS LOTE 22 VENTIDOS	18.50 MTS. CON LOTE 27 VENTIDOS LOTE 27 VENTIDOS	33.90 MTS. CON ZONA FEDERAL DEL CANAL DEL S.A.R.H. ZONA FEDERAL DEL CANAL DEL S.A.R.H.	614.00	614.00	0000-00-00	\$ 337700.00	CANCHA DE USOS MULTIPLES		13230	LIBRO PRIMERO, SECCIÓN PRIMERA, PARTIDA 468-469, VOLUMEN 105 EN FECHA 04/09/2002	021 01 216 25 00 0000	\$ 337700.00	DONACION	1	26	2015-04-30	2016-07-25 13:34:15				
5	1231	1	TERRENOS - REVALUACION DE TERRENOS	PARQUE Y CANCHA DE BASQUETBOL	JERONIMO NAVARRETE SN EL CALVARIO ATLACOMULCO	ATLACOMULCO	18.89 MTS. CON LIMITE DE PROPIEDAD DE PROPIEDAD	44.67 MTS. CON LIMITE DE PROPIEDAD DE PROPIEDAD	38.36 MTS. CON LIMITE DE PROPIEDAD DE PROPIEDAD	29.96 MTS. CON LIMITE DE PROPIEDAD DE PROPIEDAD	818.00	818.00	0000-00-00	\$ 593058.00	PARQUE Y CANCHA DE BASQUETBOL		13230	LIBRO PRIMERO, SECCIÓN PRIMERA, PARTIDA 468-469, VOLUMEN 105 EN FECHA 04/09/2002	024 01 078 23 00 0000	\$ 593058.00	DONACION	1	26	2015-04-30	2016-07-25 13:38:03				
6	1231	1	TERRENOS - REVALUACION DE TERRENOS	TERRENO DELEGACION SAN FRANCISCO CHALCHIHUAPAN	GARRETERA SAN FRANCISCO CHALCHIHUAPAN SN SAN FRANCISCO CHALCHIHUAPAN ATLACOMULCO	SAN FRANCISCO CHALCHIHUAPAN	20.00 MTRS CON JOSE BRUNO MARTINEZ	20.00 MTRS COLINDA CON JOSE CAMINO VECINAL	25.00 MTRS COLINDA CON JOSE BRUNO MARTINEZ	25.00 MTRS. CON CARRETERA DE ATLACOMULCO A SAN FRANCISCO CHALCHIHUAPAN	500.00	285.00	0000-00-00	\$ 1107767.00	EDIF. PUBLICO COMERCIAL		8021	LIBRO PRIMERO, SECCIÓN PRIMERA, BAJO EL ASIENTO NO. 1.767, VOLUMEN LXX FOJAS 56	02413080040	\$ 1107767.00	COMPRA	1	25	2016-09-30	2016-10-26 12:01:49				

ING. JOSÉ MARTÍN ROBERTO TELLEZ MONROY
PRESIDENTE(A) MUNICIPAL
PRESIDENCIA MUNICIPAL

C.P. ANTONIO FABILA VILLANUEVA
TESORERÍA MUNICIPAL
TESORERÍA MUNICIPAL

L.C. PABLO HURTADO TORRES
TITULAR DEL ÓRGANO INTERNO DE CONTROL
CONTRALORIA MUNICIPAL

LA MARCO ANTONIO SUÁREZ CORDERO
SECRETARIO(A) DEL AYUNTAMIENTO
SECRETARIA DEL AYUNTAMIENTO

MTRA. EN D. HORTENSIA MARISOL CASTRO DÍAZ
SINDICO(A) MUNICIPAL
SINDICATURA MUNICIPAL



MUNICIPIO DE: ATLACOMULCO
ENTIDAD: Municipio

ELABORÓ: L.A OSCAR ESPINDOLA MORENO
REVISÓ: L.A MARCO ANTONIO SUÁREZ CORDERO

Fecha De Elaboración
31 12 2021



OSFEM
Órgano Superior de Fiscalización
del Estado de México
— PODER LEGISLATIVO —



IBI0024202102

INVENTARIO DE BIENES INMUEBLES

NOM PROG	CUENTA	SUBCUENTA	NOMBRE DE LA CUENTA	NOMBRE DEL INMUEBLE	UBICACIÓN	LOCALIDAD	MEDIDAS Y COLINDANCIAS				SUPERFICIE (M ²)	SUPERFICIE CONSTRUIDA (M ²)	FECHA DE ADQUISICIÓN	VALOR DE ADQUISICIÓN	USO	DOCUMENTO QUE ACREDITA LA POSESIÓN	NÚMERO DE ESCRITURA O FECHA DE CONTRATO	NÚMERO DEL REGISTRO PÚBLICO DE LA PROPIEDAD	CLAVE CATASTRAL	VALOR CATASTRAL	MODALIDAD DE ADQUISICIÓN	TIPO	PÓLIZA	FECHA	FECHA DE ALTA	DEPRECIACIÓN			COMENTARIOS	
							NORTE	SUR	ORIENTE	POSETENTE																TIEMPO DE VIDA ÚTIL	%	ANUAL		ACUMULADA
7	1231	1	TERRENOS - REVALUACIÓN DE TERRENOS	UNIDAD DEPORTIVA LAS FUENTES PREDIO	CALZADAS LAS FUENTES SIN LAS FUENTES ATLACOMULCO	Atlacomulco	EN DOCE LINEAS DE 31.16 MTS. 141.67 MTS. 12.49 MTS. 369.91 MTS. 143.35 MTS	EN SEIS LINEAS DE 138 MTS. CON CALLE PROF. ROBERTO BARRIOS CASTRO MTS. 12.06 MTS	EN DIECIOCHO LINEAS DE 28.25 MTS. CON LIBRAMIENTO DE JORGE JIMENES CANTÚ MTS. 23.79	EN ONCE LINEAS DE 0.80 CTMS.	213,741.09	1,000.00	0000-09-00	\$ 82812355.00	ZONA DEPORTIVA		19255/2016	19255/2016	240127901000	\$ 82812355.00	DONACION	D	108	2017-06-30	2017-06-30	12.21.30				
8	1231	1	TERRENOS - REVALUACIÓN DE TERRENOS	PREDIO PLANTA TRATADORA DE AGUA	CARRETERA ATLACOMULCO	Atlacomulco	210.00 MTS. CON CAMINO REAL A SAN LORENZO	265.00 MTS. CON TERRENO DEL PROPIETARIO	157.40 MTS. CON CALLEJON Y PROPIEDAD PARTICULAR	180.00 MTS. CON PROPIEDAD PARTICULAR	38,400.00	33,693.00	0000-00-00	\$ 253605410.00	PLANTA		ACTA NUMERO 3049	VOLUMEN LIX AÑO 1992 LIBRO PRIMERO, SECCION PRIMERA, PARTIDA NUMERO 86, VOLUMEN I ESPECIAL	240330405000	\$ 253605410.00	COMPRA	D	108	2017-06-30	2017-06-30	12.21.01				
9	1231	1	TERRENOS - REVALUACIÓN DE TERRENOS	TERRENO DE LAS INSTALACIONES DE LA POLICIA FEDERAL	CARRETERA FEDERAL DE CUOTA 55 TOLUCA PALMILLAS SIN COL. SAN MARTIN ATLACOMULCO	Atlacomulco	EN CUATRO LINEAS DE 5.90 MTS., 5.95 MTS., 3.17 MTS Y 3.96 MTS CON CALLE SIN NOMBRE	32.52 MTS. CON CARRETERA FEDERAL DE CUOTA 55 TOLUCA PALMILLAS	EN DOS LINEAS, 13.22 MTS Y 16.86 MTS. CON CALLE SIN NOMBRE	28.89 MTS CON LOTE 2	1,291.93	330.00	2017-07-21	\$ 949129.00	POLICIA FEDERAL	ESCRITURA	ACTA NO. 1190 VOL XL DE FECHA 5-12-2017	NO. DE ESCRITURA 13219 VOL. CCLXX DE FECHA 13-10-1995	024-01-356-02 -00-0000	\$ 949129.00	DONACION	I	25	2018-04-30	2018-04-16	16.11.51				REGULARIZADO
10	1231	1	TERRENOS - REVALUACIÓN DE TERRENOS	TERRENO BALDO LOTE-1 COL BONGOMI	CIRCUITO VIAL DOCTOR JORGE JIMENEZ CANTU COL. BONGOMI SIN BONGOMI ATLACOMULCO	Atlacomulco	33.00 MTS. CON PROPIEDAD PRIVADA	33.00 MTS. CON LOTE 3	60.00 MTS. CON LOTE 2	60.00 MTS. CON CALLE INSURGENTES	1,980.00	0.00	2017-07-21	\$ 734316.00	BALDO	ESCRITURA	NO. DE ESCRITURA 13226 VOL. CCLXXI DE FECHA 01-12-1995	ACTA NO. 1177 VOL XL DE FECHA 21-07-2017	024-01-420-39 -00-0000	\$ 734316.00	DONACION	I	25	2018-04-30	2018-04-16	15.31.43				REGULARIZADO
11	1231	1	TERRENOS - REVALUACIÓN DE TERRENOS	TERRENO DE LAS INSTALACIONES DEL SAGARPA LOTE-2	CIRCUITO VIAL DOCTOR JORGE JIMENEZ CANTU COL. BONGOMI SIN BONGOMI ATLACOMULCO	Atlacomulco	37.00 MTS. CON PROPIEDAD PRIVADA	37.00 MTS. CON CIRCUITO VIAL DOCTOR JORGE JIMENEZ CANTU ORTE	100.00 MTS. CON PROPIEDAD PRIVADA Y AREA DE DONACION	100.00 MTS CON LOTE 1, LOTE 3 Y PROPIEDAD PRIVADA	3,700.00	757.00	2017-07-21	\$ 2389985.00	ESCUELA	ESCRITURA	PROTOCOLO ESPECIAL ACTA NO. 1177 VOL. XL DE FECHA 2017-03-21	ACTA NO. 1177 VOL XL DE FECHA 21-07-2017	024-01-420-23 -00-0000	\$ 2389985.00	DONACION	I	25	2018-04-30	2021-04-28	15.40.37				REGULARIZADO
12	1231	1	TERRENOS - REVALUACIÓN DE TERRENOS	PREDIO DONDE SE UBICA CASA DEL JUVILADO	VENUSTIANO CARRANZA SIN ISIDRO FABELA ATLACOMULCO	Atlacomulco	EN 18.25 METROS, CON LOTE 1	EN 18.25 METROS, CON LOTE 1	EN 27.40 METROS, CON LOTE 1	EN 27.40 METROS, CON CALLE VENUSTIANO CARRANZA	500.05	500.05	1996-01-19	\$ 335900.00	CASA DEL JUVILADO	ESCRITURA	13230	LIBRO PRIMERO, SECCION PRIMERA, PARTIDA NUMERO 142.	024-01-222-23 00 0000	\$ 335900.00	DONACION	I	26	2018-06-30	2018-07-14	10.08.08				REGULARIZADO
13	1231	1	TERRENOS - REVALUACIÓN DE TERRENOS	TERRENO AUDITORIO EJIDO DE BOMBATEVI	CARRETERA A SAN JUAN DE LOS JARROS, BOMBATEVI EJIDO SIN BOMBATEVI EJIDO ATLACOMULCO	Atlacomulco	50.00 MTS. CAMINO SIN NOMBRE	2 LINEAS, 48.20 Y 12.15 MTS. CATALINA GUZMAN	41.70 MTS. CARRETERA A ATLACOMULCO-SAN JUAN DE LOS JARROS		1,255.50	180.00	1999-10-10	\$ 106760.00	AUDITORIO	INMATRICULACIÓN	NUMERO 112298	LIBRO 1, SECCION 1, PARTIDA NO. 241	0240702201	\$ 106760.00	DONACION	D	27	2019-10-31	2019-11-25	10.29.09				REGULARIZADO

ING. JOSÉ MARTÍN ROBERTO TÉLLEZ MONROY
PRESIDENTE(A) MUNICIPAL

C.P. ANTONIO FABELA VILLANUEVA
TESORERO(A) MUNICIPAL

L.C. PABLO HURTADO TORRES
TITULAR DEL ÓRGANO INTERNO DE CONTROL

L.A MARCO ANTONIO SUÁREZ CORDERO
SECRETARIO(A) DEL AYUNTAMIENTO

MTRA. EN D. HORTENSIA MARISOL CASTRO DÍAZ
SINDICO(A) MUNICIPAL





MUNICIPIO DE: ATLACOMULCO
ENTIDAD: Municipio

ELABORÓ: LA OSCAR ESPINDOLA MORENO
REVISÓ: LA MARCO ANTONIO SUÁREZ CORDERO

Fecha De Elaboración
31 12 2021



OSFEM
Órgano Superior de Fiscalización
del Estado de México
— PODER LEGISLATIVO —



IBI0024202102

INVENTARIO DE BIENES INMUEBLES

NO. PROD.	CUENTA	SUBCUENTA	NOMBRE DE LA CUENTA	NOMBRE DEL BIEN INMUEBLE	UBICACIÓN	LOCALIDAD	MEDIDAS Y COLINDANCIAS			SUPERFICIE (M ²)	SUPERFICIE CONSTRUIDA (M ²)	FECHA DE ADSCRIPCIÓN	VALOR DE ADSCRIPCIÓN	USO	DOCUMENTO QUE ACREDITA LA POSESIÓN	NÚMERO DE ESCRITURA Y/O FECHA DE CONTRATO	NÚMERO DEL REGISTRO PÚBLICO DE LA PROPIEDAD DE LA PARTICIPA	CLAVE CATASTRAL	VALOR CATASTRAL	MODALIDAD DE ADSCRIPCIÓN	PÓLIZA			FECHA DE ALTA	FECHA DE BAJA	DEPRECIACIÓN			COMENTARIOS		
							FRONTE	FONDO	LADO												TIPO	NÚMERO	FECHA			FECHA	TIEMPO DE VIDA ÚTIL	%		ANUAL	ACUMULADA
14	1231	1	TERRENOS - REEVALUACION DE TERRENOS	TERRENO DENOMINADO ENCARAJE	CALLE IGNACIO ALLENDE SN SANTIAGO ACUTZILAPAN ATLACOMULCO	ATLACOMULCO	15.00 MTS. CON CALLE IGNACIO ALLENDE SN SANTIAGO ACUTZILAPAN AN SP	15.00 MTS. CON LOTE 22 SP	41.50 MTS. CON LOTE 19 SP	613.75	0.00	2008-11-08	\$ 96080.00		ESCRITURA	684	VOLUMEN 106 LIBRO 1	0241106729	\$ 96080.00	DONACION	I	27	2019-10-31	2019-11-25	11:20:19	-	-	-	-	REGULARIZADO	
15	1231	1	TERRENOS - REEVALUACION DE TERRENOS	TERRENO DENOMINADO LOTE 1	BLVD. JORGE JIMENEZ CANTU, COL. BONGONAN SIN ATLACOMULCO	ATLACOMULCO	34.88 MTS. CON PROPIEDAD PRIVADA	EN 2 LINEAS DE 19.75 MTS. CON LOTE 3 Y 19.59 MTS. CON LOTE 3	EN 2 LINEAS DE 45.87 MTS. CON LOTE 2 Y 29.25 MTS. CON LOTE 3	73.74 MTS. CON CALLE 20 DE NOVIEMBRE	2,233.94	0.00	2014-06-27	\$ 1913198.00	BALDO	ESCRITURA	972	VOLUMEN XV 2706/2014	0240130004	\$ 1913198.00	DONACION	I	27	2019-10-31	2019-11-25	10:42:53	-	-	-	-	REGULARIZADO
16	1231	1	TERRENOS - REEVALUACION DE TERRENOS	BODEGAS, ESCUELA DE ADULTOS MAYORES, CASA SOCIAL	CALLE ODOLON ORDONEZ SIN COL. ISIDRO FABELA ATLACOMULCO	ATLACOMULCO	218.00 MTS. CON CALLE ACCESO	145.00 MTS. CON CALLE ADOLFO LOPEZ MATEO	110.00 MTS. CON LIBRAMIENTO JORGE JIMENEZ CANTU	69.00 MTS. CON PROLONGACION CALLE VENUSTIA NO CARRANZA	13,114.67	2,664.00	2006-01-12	\$ 4083370.00	ESCUELA	ESCRITURA	No. 13230	LIBRO I, SECCION 1, 312-316 VOLUMEN 107, 28/06/2003	024 0121901	\$ 4083370.00	DONACION	I	27	2019-10-31	2020-11-03	12:01:14	-	-	-	-	REGULARIZADO
17	1231	1	TERRENOS - REEVALUACION DE TERRENOS	TERRENO LOTE 1 AV. ZACUALPAN COL. GRANJAS VALENCIA	AV. ZACUALPAN SIN COL. GRANJAS VALENCIA, Atlacomulco, Estado de Mexico	Atlacomulco, Estado de Mexico	89 metros con calle sin nombre	89 metros con calle sin nombre	100 metros con Lote 2	100 metros con Enrique Valencia Medrano	8,900.00	0.00	1995-10-23	\$ 994842.00	ESCUELA	182-183, 989 Volumen Especial	182-183, 989 Volumen Especial 1996-09-12	182-183, 989 Volumen Especial	024013540300 0000	\$ 994842.00	DONACION	D	10	2021-11-30	2021-12-14	11:14:08	-	-	-	-	Estado de México
18	1231	2	TERRENOS - JARDINES	AREA VERDE	ADOLFO LOPEZ MATEOS SIN ISIDRO FABELA ATLACOMULCO	ATLACOMULCO	22.20 MTS CON AVENIDA ADOLFO LOPEZ MATEOS AVENIDA ADOLFO LOPEZ MATEOS	23.30 MTS. CON LIBRAMIENTO JORGE JIMENEZ CANTU	17.70 MTS. CON LOTE 3 TRES Y 5 CINCO LOTE 3 TRES Y 5 CINCO	185.00	185.00	0000-00-00	\$ 83334.00	JARDINES		13230	LIBRO PRIMERO, SECCION PRIMERA, PARTIDA 468-468, VOLUMEN 105 EN FECHA 04/09/2002	024 01 186 04 00 0000	\$ 83334.00	DONACION	I	26	2015-04-30	2015-06-15	14:41:44	-	-	-	-		
19	1231	2	TERRENOS - JARDINES	CASA DE LA TIERRA PARQUE BICENTENARIO COL. LAS FUENTES	AVENIDA LIC. MARIO COLIN SANCHEZ SIN COL. LAS FUENTES ATLACOMULCO	ATLACOMULCO	1.10 MTS. CON LA UNIDAD HABITACIONAL ESSEMYMI 1.80 MTS. 11.75. 26.75 MT SP	160.90 MTS. SP	43.80 MTS., 7.12 MTS., 1.46 MTS., 1.45 MTS. CON LA AVENIDA Y/O CALZADA DE LAS FUENTES, SP	11,537.00	0.00	0000-00-00	\$ 3219054.00	PARQUE		966 VOL. XXXV	380-382 VOL. 102 LIBRO PRIMERO SECCION PRIMERA 15-06-2000 DEL ORO	024-01-108-01 -00-0000	\$ 3219054.00	DONACION	I	26	2014-06-05	2016-03-07	15:58:17	-	-	-	-	NO	
20	1231	2	TERRENOS - JARDINES	TERRENO JARDIN COL. SAN MARTIN LOTE 02	CARRETERA FEDERAL DE CUOTA 55 TOLLICA PALLMILLAS SIN COL. SAN MARTIN ATLACOMULCO	ATLACOMULCO	29.89 MTS CON LOTE 1	EN TRES LINEAS DE 36.96 MTS, 57.61 MTS, Y 4.16 MTS. CON CARRETERA FEDERAL DE CUOTA 55 Y CARRETERA ESTATAL DE CUOTA, TOLLICA PALLMILLAS	EN SEIS LINEAS DE 32.15 MTS, 32.70 MTS, 26.93 MTS, 14.35 MTS, 14.09 MTS Y 8.70 MTS	4,758.00	123.00	2017-07-21	\$ 3180113.00	PARQUE	ESCRITURA	PROTICOLO ESPECIAL ACTA NO. 1190 VOL. XL	NO. DE ESCRITURA 13219 VOL. CCLXXIV DE FECHA 13-10-1995	024-01-356-01 -00-0000	\$ 3180113.00	DONACION	I	25	2018-04-30	2018-04-16	16:13:16	-	-	-	-	REGULARIZADO	

ING. JOSÉ MARTÍN ROBERTO TÉLÉZ MONROY
PRESIDENTE(A) MUNICIPAL

C.P. ANTONIO FABIOLA VILLANUEVA
TESORER(A) MUNICIPAL

L.C. PABLO HURTADO TORRES
TITULAR DEL ÓRGANO INTERNO DE CONTROL

L.A. MARCO ANTONIO SUÁREZ CORDERO
SECRETARIO(A) DEL AYUNTAMIENTO

Hortensia M. Castro Díaz
MTRA. EN D. HORTENSIA MARISOL CASTRO DÍAZ
SINDICO(A) MUNICIPAL





MUNICIPIO DE: ATLACOMULCO
ENTIDAD: Municipio

ELABORÓ: LA OSCAR ESPINDOLA MORENO
REVISÓ: LA MARCO ANTONIO SUÁREZ CORDERO

Fecha De Elaboración
31 12 2021

OSFEM
Órgano Superior de Fiscalización
del Estado de México
— PODER LEGISLATIVO —



IB1002420102

INVENTARIO DE BIENES INMUEBLES

NOM PROG	CUENTA	SUBCUENTA	NOMBRE DE LA CUENTA	NOMBRE DEL PROPIETARIO	LOCALIDAD	MOBILIDAD	NOBRE	RECORDS Y COLUMNAS	SURF	ORIENTE	PUNTO	VALOR DE	FECHA DE	ADSCRIPCION	VALOR DE	USO	DOCUMENTO QUE	NUMERO DE	ESCRITURAS	RECORDS	CLAVE	VALOR	CATEGORIA	MODALIDAD DE	FECHA	TIPO	FECHA DE	TIEMPO DE VIDA UTIL	DEFERENCIA	ACUMULADA	CONTRATOS
	21	1201	2	TÉRRENOS - JARDINES	PARQUE AREAS VERDE	ATLACOMULCO	0	27.47 MTS	27.44 MTS	CON FEN CON LOTES	AMPL	156.30 CON	4.270.00	0.00	2020-03-10	17.00025.00	PARQUE	T53 VOL ESP	2016-03-10	00.0000	1088 VOL. T19 DEL	024 01 309 16	\$ 1740025.00	DONACION	0	9	2020-02-28	2021-10-20	11.36.87	REGULARIZADO	
	22	1201	2	TÉRRENOS - JARDINES	PREDIO BALCON LOTE 1 MANZANA 7 SANTA CRUZ BOMATEVI	ATLACOMULCO	0	50.14 MTS	EN 2 LINEA DE CURVA DE 152.92 MTS, CON VA 15.11 MTS, LINEA DE CURVA DE 80.61 MTS	PUBLICA YA	8.38 MTS	7.427.55	0.00	2016-08-04	3.47194.00	PARQUE	NUMERO 918	INSTRUMENTO	NUMERO 918	00.0000	PRIMERA, EN LA PARTIDA 90-795, VOLUMEN 119	024 01 669 01	\$ 347194.00	DONACION	0	9	2020-02-28	2020-04-01	10.39.99	REGULARIZADO	
	22	1201	2	TÉRRENOS - JARDINES	PREDIO BALCON LOTE 2 MANZANA 8 EN COLINAS DE SANTA CRUZ BOMATEVI	ATLACOMULCO	0	501.29	LINEA DE CURVA DE 22.72 MTS, PRIMERA CON VA 22.22 MTS, SEGUNDA UN LINEA DE 5.96 MTS, Y CURVA DE 0.13 PRODUCTOS Y SERVICIOS BASICOS	CON VA ANDADOR	UNA LINEA DE 17.77 PUBLICA	5.022.00	0.00	2010-08-08	5.28256.00	PARQUE	NUMERO 918	INSTRUMENTO	NUMERO 918	00.0000	PRIMERA, EN LA PARTIDA 90-795, VOLUMEN 119	024 01 650 16	\$ 28256.00	DONACION	0	9	2020-02-28	2020-04-01	11.09.52	REGULARIZADO	
	24	1201	3	TÉRRENOS - PANTONES	MANCIPAL CAMPO SANTA S. EL CALVARO	ATLACOMULCO	0	87.35 MTS	90.20 MTS, CON CALLE	CONCALP	CON CALLE	5.022.00	5.022.00	0.00	0000-00-00	117287.00	PANTEO	112596	LIBRO PRIMERO, SECCION PRIMERA, CON PARTIDA 466-669, VOLUMEN 105 EN FECHA 06/09/2002	024 01 046 07	\$ 117287.00	DONACION	1	26	2015-04-30	2015-06-15	15.25.04	-			
	25	1201	3	TÉRRENOS - PANTONES	MANCIPAL CAMPO SANTA FELIX UENEA	ATLACOMULCO	0	82.35 MTS	90.20 MTS, CON CALLE	CONCALP	CON CALLE	5.022.00	5.022.00	0.00	1996-09-10	5.2710674.00	ESQUEL	INSTRUMENTO	NUMERO 1-12596	00.0000	PRIMERA, EN LA PARTIDA 242, VOLUMEN 1	024 01 046 07	\$ 2710674.00	DONACION	0	9	2020-02-28	2020-04-01	11.28.54	REGULARIZADO	
	26	1201	3	TÉRRENOS - PANTONES	MANCIPAL CAMPO SANTA LUIS BONO	ATLACOMULCO	0	227.42 MTS	192.00 MTS, CON CALLE	CONCALP	CON CALLE	0.00	1999-09-07	5.218000.00	ESQUEL	INSTRUMENTO	NUMERO 112398	00.0000	PRIMERA, EN LA PARTIDA 236, VOLUMEN 1 ESP	024 07 070 10	\$ 218000.00	DONACION	0	9	2020-02-28	2020-04-01	11.30.35	REGULARIZADO			





MUNICIPIO DE: ATZACMULCO
ENTIDAD: Municipio

ELABORÓ: LA OSCAR ESPINDOLA MORENO
REVISÓ: LA MARCO ANTONIO SUÁREZ CORDERO

Fecha De Elaboración
31 12 2021



OSFEM
Órgano Superior de Fiscalización
del Estado de México
— PODER LEGISLATIVO —



IBI0024202102

INVENTARIO DE BIENES INMUEBLES

NÚM. PROG.	CUENTA	SUBCUENTA	NOMBRE DE LA CUENTA	NOMBRE DEL INMUEBLE	UBICACIÓN	LOCALIDAD	MEDIDAS Y COLINDANCIAS				SUPERFICIE (M2)	SUPERFICIE CONSTRUIDA (M2)	FECHA DE ADQUISICIÓN	VALOR DE ADQUISICIÓN	USO	DOCUMENTO QUE ACREDITA LA POSESIÓN	NÚMERO DE ESCRITURA O FECHA DEL CONTRATO	NÚMERO DEL REGISTRO PÚBLICO DE LA PROPIEDAD	CLAVE CATASTRAL	VALOR CATASTRAL	MODALIDAD DE ADQUISICIÓN	PÓLIZA		FECHA DE ALTA	FECHA DE BAJA	DEPRECIACIÓN			COMENTARIOS			
							TIPO	NÚMERO	FECHA	TIEMPO DE VIDA ÚTIL												%	ANUAL			ACUMULADA						
27	1231	3	TERRENOS - PANTEONES	PANTEON MUNICIPAL DDMOXI	CAMINO A LA ESTANCIA AV. DDMOXI SIN DDMOXI ATZACMULCO	ATZACMULCO DE FABELA	NORTE: 6 LINEAS, 8 MTS. 95 SUR: 96 MTS. 39 MTS. 93 MTS. 85 MTS. 84 MTS. 14 MTS. 151 MTS. LINDA CON UNA BARRANCA Y CON EL SEÑOR LEON COLIN	ESTE: 96 MTS. 39 MTS. 93 MTS. 85 MTS. 84 MTS. 14 MTS. 151 MTS. LINDA CON UNA BARRANCA Y CON EL SEÑOR LEON COLIN	ORIENTE: 79 COM. CON SOFIA MONROY COLIN	POLENTE: 545 MTS. 509 CON TEODORO COLIN Y EZEQUIEL COLIN	10,000.00	0.00	1994-08-21	\$ 450000.00	PANTEON	ESCRITURA	LIBRO I SECCION PRIMERA, BAJO LA PARTIDA NUMERO 307	VOLUMEN LOCAL 07/09/1994	024 09 960 20 00 0000	\$ 450000.00	DONACION	D	4	2020-09-31	2020-09-23 12:16:52	-	-	-	-	-	REGULARIZADO	
28	1231	4	TERRENOS - PARQUES Y ZOOLOGICOS	TERRENO DE LA ALAMEDA CENTRAL	AV. FERMIN J. VILALAZ SIN CENTRO ATZACMULCO	ATZACMULCO	EN SEIS LINEAS, LA PRIMERA DE 45.48 Y 31.95	EN TRES LINEAS DE 96.00, 9.47 Y 31.95	EN CUATRO LINEAS, LA PRIMERA DE 11.65 MTS	EN CUATRO LINEAS, LA PRIMERA DE 75.47 MTS	9,701.00	1,379.00	0000-00-00	\$ 5714859.00	PARQUE	EXPEDIENTE 06/06/2015	ELECTRONICO NUMERO 3651	024-01-126-03 -00	\$ 797825.00	DONACION	D	247 Y 248	2017-12-31	2018-01-31 21:32:11	-	-	-	-	-	-	-	
29	1231	5	TERRENOS - PREDIOS NO EDIFICADOS	TERRENO SN. JOSE DE LA CRUZ	DOMICILIO CONOCIDO SIN	SAN JOSE DE LA CRUZ ATZACMULCO	CAMINO REAL A SAN LORENZO TLACOTEPEC	LUCINDO CARDENAS URBIDE	S/D	S/D	0.00	0.00	0000-00-00	\$ 200000.00	TERRENO	S/D	S/D	S/D	024-03-819	\$ 0.00	0000-00-00	D		2010-09-07 11:56:38	-	-	-	-	-	-	D	
30	1231	5	TERRENOS - PREDIOS NO EDIFICADOS	TERRENO DE SAN PEDRO DEL ROSAL	DOMICILIO CONOCIDO SIN	SAN PEDRO DEL ROSAL ATZACMULCO	CON UNA BARRA	CARRETERA ATZACMULCO-SGO. ACUTZILAPAN	TERRENO DE SGO. ACUTZILAPAN	ROSARIO BRIGADO	0.00	0.00	0000-00-00	\$ 5000.00	TERRENO	S/D	S/D	S/D	024-00-11229	\$ 0.00	0000-00-00	D		2010-09-07 11:56:38	-	-	-	-	-	-	D	
31	1231	5	TERRENOS - PREDIOS NO EDIFICADOS	TERRENO DE ISMAEL GUARDIA MONROY	CALLEJON DEL DIABLO SIN	ATZACMULCO	CALLJON DEL DIABLO	BENJAMIN MONROY ESCAMILLA	MARGARITA MONROY	ENRIQUE NIETO MONROY	0.00	0.00	0000-00-00	\$ 169425.54	TERRENO	S/D	S/D	S/D	024-00-11229	\$ 0.00	0000-00-00	D		2010-09-07 11:56:38	-	-	-	-	-	-	D	
32	1231	5	TERRENOS - PREDIOS NO EDIFICADOS	BANCO DE TEZONTLE CERRITO COLORADO	DOMICILIO CONOCIDO SIN CERRITO COLORADO SIN DOMICILIO CONOCIDO SIN CERRITO COLORADO ATZACMULCO	CERRITO COLORADO ATZACMULCO	280.00 MTS. CON FRACCION 2 QUE ADJUDICA A PETRA JUANA ESCOBAR COLIN	250.00 MTS. CON FRACCION 2 QUE ADJUDICA A VICENTE ESCOBAR COLIN	197.85 MTS. CON PROPIEDAD DE J. CONCEPCION ESCOBAR	197.85 MTS. CON PROPIEDAD DE SUCESION DE SIMON ESCOBAR	52,430.00	0.00	1994-02-18	\$ 445655.00	TERRENO	ESCRITURA	13077	110-113-1000 VOL. HESP. DEL 2010/1995	0240141067	\$ 392611.26	COMPRA	D	107	2018-06-31	2018-11-20 13:07:48	-	-	-	-	-	-	-
33	1231	5	TERRENOS - PREDIOS NO EDIFICADOS	BANCO DE TEZONTLE COL. DOS DE ABRIL	DOMICILIO CONOCIDO SIN COL. 2 DE ABRIL SIN COL. DOS DE ABRIL ATZACMULCO	CERRO DE LAS CRUCES ATZACMULCO	CON DIFERENTE 5 PUNTOS: DEL PUNTO 16 AL PUNTO 17 35.26MTS. DEL PUNTO 17 AL PUNTO 13	CON DIFERENTE 5 PUNTOS: DEL PUNTO 14 AL PUNTO 13 13.16.58 MTS. DEL PUNTO 13	CON DIFERENTE 5 PUNTOS: DEL PUNTO 04 AL PUNTO 03 03.07.98 MTS. DEL PUNTO 03	CON DIFERENTE 5 PUNTOS: DEL PUNTO 14 AL PUNTO 15 AL PUNTO 16 15 MT	16,354.00	0.00	1998-09-18	\$ 2739295.00	TERRENO	INMATRICULACION	2962000	2962000	0240141067	\$ 2419195.00	COMPRA	D	107	2018-08-31	2018-11-20 13:15:39	-	-	-	-	-	-	REGULARIZADO
34	1231	5	TERRENOS - PREDIOS NO EDIFICADOS	TERRENO (PREDIO BALDO) ANTES LA MARGARITA	A UN LADO DE LA QUINTA MERCEDES SIN ATZACMULCO ATZACMULCO	ATZACMULCO	NORORIENTE: 44.03 METROS CON SECCION UNO.	L SURORIENTE: 27.40 METROS CON CALLE BENTO JUAREZ Y 26.25 METROS CON AREA DE DONACION	L SURORIENTE: 34.25 METROS CON SECCION DOB Y 33.68 METROS CON AREA DE DONACION	AL NORORIENTE: 28.21, 42.59 METROS CON SECCION UNO	2,700.00	0.00	2010-10-29	\$ 1300.00	TERRENO	ESCRITURA	781 VOL 31 ESP	781 VOL 31 ESP	0240108548	\$ 1300.00	DONACION	D	107	2018-08-31	2018-11-15 12:57:31	-	-	-	-	-	-	NO

ING. JOSÉ MARTÍN ROBERTO TÉLLEZ MONROY
PRESIDENTE(A) MUNICIPAL

C.P. ANTONIO FABIOLA VILLANUEVA
TESORERO(A) MUNICIPAL

L.C. PABLO HURTADO TORRES
TITULAR DEL ÓRGANO INTERNO DE CONTROL

LA MARCO ANTONIO SUÁREZ CORDERO
SECRETARIO(A) DEL AYUNTAMIENTO

Hortensia M. Castro Díaz
MTRA. EN D. HORTENSIA MARISOL CASTRO DIAZ
SINDICO(A) MUNICIPAL





MUNICIPIO DE: ATLACOMULCO
ENTIDAD: Municipio

ELABORÓ: LA OSCAR ESPINDOLA MORENO
REVISÓ: LA MARCO ANTONIO SUÁREZ CORDERO

Fecha De Elaboración
31 12 2021



OSFEM
Órgano Superior de Fiscalización
del Estado de México
— PODER LEGISLATIVO —



IBI0024202102

INVENTARIO DE BIENES INMUEBLES

Nº PRG	CUENTA	SUBCUENTA	NOMBRE DE LA CUENTA	NOMBRE DEL INMUEBLE	UBICACIÓN	LOCALIDAD	MEDIDAS Y COLINDANCIAS				SUPERFICIE (M2)	SUPERFICIE CONSTRUIDA (M2)	FECHA DE ADQUISICIÓN	VALOR DE ADQUISICIÓN	USO	DOCUMENTO QUE ACREDITA LA POSESIÓN	NÚMERO DE ESCRITURA O FECHA DE CONTRATO	NÚMERO DEL REGISTRO PÚBLICO DE LA PROPIEDAD	CLAVE CATASTRAL	VALOR CATASTRAL	MODALIDAD DE ADQUISICIÓN	POLIZA		FECHA DE ALTA	TIEMPO DE VIDA ÚTIL	DEPRECIACIÓN			COMENTARIOS			
							NORTE	SUR	ORIENTE	POSETENTE												TIPO	NÚMERO			FECHA	%	ANUAL		ACUMULADA		
35	1231	5	TERRENOS - PREDIOS NO EDIFICADOS	TERRENO PARA LA LAGUNA DE ESTABILIZACIÓN	DOMINIO CONOCIDO SIN	ATLACOMULCO	100 MTS. CELESTINO VELASCO MERCADO (RIBERA) LIMITE PRESATICO DE POR MEDIO	75 MTS. CELESTINO VELASCO MERCADO	167 MTS. RANCHO LA QUERENCI A CON CANAL DE RIEGO DE POR MEDIO	100 MTS. CON CELESTINO VELASCO MERCADO	10,000.00	0.00	0000-00-00	\$ 10000.00	TERRENO		1846 VOL. XXXVI	1762 VOL. XXXII	S/D	\$ 0.00	ADQUISICIÓN			0000-00-00	2010-09-07	11.56.38	-	-	-	-	-	0
36	1231	5	TERRENOS - PREDIOS NO EDIFICADOS	ZONA INDUSTRIAL	DOMINIO CONOCIDO SIN	INDUSTRIAL ATLACOMULCO	S/D	S/D	S/D	S/D	136,082.00	0.00	0000-00-00	\$ 18838.05	TERRENO		382 A 18/06/1996 EL ORO	200 VOL. I ESP. LIB. 1ERO. SEC. 1ERA. DEL 04/07/1997 EL ORO	S/D	\$ 0.00			0000-00-00	2010-09-07	11.56.38	-	-	-	-	-	0	
37	1231	5	TERRENOS - PREDIOS NO EDIFICADOS	TERRENO DE SANTIAGO ACUTZILAPAN	DOMINIO CONOCIDO SIN	SANTIAGO ACUTZILAPAN ATLACOMULCO	S/D	S/D	S/D	S/D	0.00	0.00	0000-00-00	\$ 2388.40	TERRENO		S/D	S/D	S/D	\$ 0.00			0000-00-00	2010-09-07	11.56.38	-	-	-	-	-	0	
38	1231	5	TERRENOS - PREDIOS NO EDIFICADOS	TERRENO PARA CAMPO DE FUT-BOL EN EL EJIDO DE BOMBATEVI	DOMINIO CONOCIDO SIN	EJIDO DE BOMBATEVI ATLACOMULCO	S/D	S/D	S/D	S/D	0.00	0.00	0000-00-00	\$ 100000.00	TERRENO		298568	S/D	S/D	\$ 0.00			0000-00-00	2010-09-07	11.56.38	-	-	-	-	-	0	
39	1231	5	TERRENOS - PREDIOS NO EDIFICADOS	TERRENO UBICADO EN PARQUE INDUSTRIAL ATLACOMULCO LOTE 6 MAZANA 4 "A" SECCION PRIMERA PARQUE INDUSTRIAL	PARQUE INDUSTRIAL ATLACOMULCO	PARQUE INDUSTRIAL ATLACOMULCO	EN 2 TRAMOS EL PRIMERO DE 50.38 MTS. Y EL SEGUNDO DE 85.14 MTS CON LIMITE DE FRACCION AMBENTO	53.12 CON CALLE	125 MTS CON LOTE 5	72.03 MTS CON LOTE 1	6,047.00	0.00	0000-00-00	\$ 767969.00	SIN USO		382 VOL. 18 ESP.	200 VOL. I-ESP. DEL ORO EDO. DE MEX.	024-02-008-02 -00-0000	\$ 767969.00	DONACION	I	23	2010-12-31	2011-03-29	10.57.51	-	-	-	-	-	
40	1231	5	TERRENOS - PREDIOS NO EDIFICADOS	TERRENO UBICADO EN PARQUE INDUSTRIAL ATLACOMULCO LOTE 6 MAZANA 4	PARQUE INDUSTRIAL ATLACOMULCO	PARQUE INDUSTRIAL ATLACOMULCO	125.00 CON LOTE CUATRO	EN DOS LINEAS 56.388 Y 88.148 CON LOTE SEIS DE LA MANZANA CUATRO DE LA PRIMERA SECCION	SURESTE 26.878 MTS CON CALLE	7.361 MTS CON LOTE SIN NUMERO DE LA MANZANA CUATRO DE LA PRIMERA SECCION	3,953.00	0.00	0000-00-00	\$ 562031.00	SIN USO		382 VOL. 18 ESP.	200 VOL. I-ESP. DEL ORO EDO. DE MEX.	024-02-008-11 -00-0000	\$ 562031.00	DONACION	I	23	2010-12-31	2011-03-29	11.11.30	-	-	-	-	-	
41	1231	5	TERRENOS - PREDIOS NO EDIFICADOS	TERRENO UBICADO EN PARQUE INDUSTRIAL ATLACOMULCO LOTE 2 MAZANA 18	PARQUE INDUSTRIAL ATLACOMULCO	PARQUE INDUSTRIAL ATLACOMULCO	289.158 MTS CON CALLE	289.009 CON LOTE 3 DE LA MANZANA DIESECOCH O DE LA PRIMERA SECCION	180 MTS CON LOTE CUATRO	178.163 CON LOTE UNO	44,129.00	0.00	0000-00-00	\$ 4685176.00	SIN USO		382 VOL. 18 ESP.	200 VOL. I-ESP. DEL ORO EDO. DE MEX.	024-02-012-03 -00-0000	\$ 4685176.00	DONACION	I	23	2010-12-31	2011-03-29	11.14.31	-	-	-	-	-	

ING. JOSÉ MARTÍN ROBERTO TELLEZ MONROY
PRESIDENTE(A) MUNICIPAL
PRESIDENCIA MUNICIPAL

C.P. ANTONIO FABILA VILLANUEVA
TESORERO(A) MUNICIPAL
TESORERÍA MUNICIPAL

L.C. PABLO HURTADO TORRES
TITULAR DEL ÓRGANO INTERNO DE CONTROL
MUNICIPAL

L.A. MARCO ANTONIO SUÁREZ CORDERO
SECRETARIO(A) DEL AYUNTAMIENTO
SECRETARIA DEL AYUNTAMIENTO

MTRA. EN D. HORTENSIA MARISOL CASTRO DÍAZ
SINDICO(A) MUNICIPAL
SINDICATURA MUNICIPAL



MUNICIPIO DE: ATLACOMULCO
ENTIDAD: Municipio

ELABORÓ: LA OSCAR ESPINDOLA MORENO
REVISÓ: LA MARCO ANTONIO SUÁREZ CORDERO

Fecha De Elaboración
31 12 2021



OSFEM
Órgano Superior de Fiscalización
del Estado de México
— PODER LEGISLATIVO —



IBI0024202102

INVENTARIO DE BIENES INMUEBLES

NUM. PROG.	CUENTA	SUBCUENTA	NOMBRE DE LA CUENTA	NOMBRE DEL INMUEBLE	UBICACIÓN	LOCALIDAD	MEDIDAS Y COLINDANCIAS				SUPERFICIE (M ²)	SUPERFICIE CONSTRUIDA (M ²)	FECHA DE ADQUISICIÓN	VALOR DE ADQUISICIÓN	USO	DOCUMENTO QUE ACREDITA LA POSESIÓN	NÚMERO DE ESCRITURA Y/O FECHA DE CONTRATO	NÚMERO DEL REGISTRO PÚBLICO DE LA PROPIEDAD	CLAVE CATASTRAL	VALOR CATASTRAL	MODALIDAD DE ADQUISICIÓN	FOLIO			FECHA DE ALTA	FECHA DE BAJA	DEPRECIACIÓN			COMENTARIOS	
							NORTE	SUR	ORIENTE	POBLENTE												TIPO	NÚMERO	FECHA			TIEMPO DE VIDA ÚTIL	%	RESIDUAL		ACUMULADA
42	1231	5	TERRENOS - PREDIOS NO EDIFICADOS	TERRENO UBICADO EN PARQUE INDUSTRIAL ATLACOMULCO LOTE 7 MAZANA 18 "B" SECCION PRIMERA PARQUE INDUSTRIAL	AV. SANCHEZ COLIN SALVADOR, SIN PARQUE INDUSTRIAL ATLACOMULCO O SIN PARQUE INDUSTRIAL ATLACOMULCO O ATLACOMULCO	PARQUE INDUSTRIAL ATLACOMULCO	131.99 CON LOTE OCHO	123.764 CON LOTE SEIS	13.706 MTS, 21.682 MTS Y 65.484 CON DERECHO FEDERAL DEL CAUSE DEL RIO	100.000 MTS CON CALLE	13.030.00	1.654.810.00	0000-00-00	\$ 1654810.00	SIN USO		382 VOL. 18 ESP.	200 VOL. 1-ESP. DEL ORO EDO. DE MEX.	024-02-025-05 -00-0000	\$ 1654810.00	DONACION	I	23	2010-12-31	2011-03-29 11:23:28						
43	1231	5	TERRENOS - PREDIOS NO EDIFICADOS	TERRENO UBICADO EN PARQUE INDUSTRIAL ATLACOMULCO LOTE 8 MAZANA 18 "B" SECCION PRIMERA PARQUE INDUSTRIAL	AV. SANCHEZ COLIN SALVADOR, SIN PARQUE INDUSTRIAL ATLACOMULCO O SIN PARQUE INDUSTRIAL ATLACOMULCO O ATLACOMULCO	PARQUE INDUSTRIAL ATLACOMULCO	121.494 CON LOTE NUEVE	131.999 MTS CON LOTE SIETE	54.426 MTS 46.867 MTS CON DERECHO FEDERAL DE CAUSE DEL RIO LERMA	5/0	12.952.00	0.00	0000-00-00	\$ 1648714.00	SIN USO		382 VOL. 18 ESP.	200 VOL. 1-ESP. DEL ORO EDO. DE MEX.	024-02-025-04 -00-0000	\$ 1648714.00	DONACION	I	23	2011-01-31	2011-03-29 11:29:31						
44	1231	5	TERRENOS - PREDIOS NO EDIFICADOS	TERRENO UBICADO EN PARQUE INDUSTRIAL ATLACOMULCO LOTE 9 MAZANA 18 "B" SECCION PRIMERA PARQUE INDUSTRIAL	AV. SANCHEZ COLIN SALVADOR, SIN PARQUE INDUSTRIAL ATLACOMULCO O SIN PARQUE INDUSTRIAL ATLACOMULCO O ATLACOMULCO	PARQUE INDUSTRIAL ATLACOMULCO	125.942 MTS CON LOTE 10	121.494 CON LOTE OCHO	77.428 MTS Y 24.075 CON DERECHO FEDERAL DEL CAUSE DEL RIO	15.109 MTS Y 90.347 MTS CON CALLE	11.746.00	0.00	0000-00-00	\$ 1491742.00	SIN USO		382 VOL. 18 ESP.	200 VOL. 1-ESP. DEL ORO EDO. DE MEX.	024-02-025-03 -00-0000	\$ 1491742.00	DONACION	I	23	2010-12-31	2011-03-29 11:35:36						
45	1231	5	TERRENOS - PREDIOS NO EDIFICADOS	TERRENO UBICADO EN PARQUE INDUSTRIAL ATLACOMULCO LOTE 10 MAZANA 18 "B" SECCION PRIMERA PARQUE INDUSTRIAL	AV. SANCHEZ COLIN SALVADOR, SIN PARQUE INDUSTRIAL ATLACOMULCO O SIN PARQUE INDUSTRIAL ATLACOMULCO O ATLACOMULCO	PARQUE INDUSTRIAL ATLACOMULCO	178.852 MTS CON LOTE 11	129.942 CON LOTE NUEVE	7.636 MTS 24.790 MTS 40.313 MTS Y 28.686 MTS, CON DERECHO DEL CAUSE FEDERAL DEL RIO LERMA	TRES LINEAS: 5.072 MTS, 38.615 MTS, 72.518 MTS CON CALLE	16.227.00	0.00	0000-00-00	\$ 2060829.00	SIN USO		382 VOL. 18 ESP.	200 VOL. 1-ESP. DEL ORO EDO. DE MEX.	024-02-025-02 -00-0000	\$ 2060829.00	DONACION	I	23	2010-12-31	2011-03-29 11:42:15						
46	1231	5	TERRENOS - PREDIOS NO EDIFICADOS	TERRENO UBICADO EN PARQUE INDUSTRIAL ATLACOMULCO LOTE 11 MAZANA 18 "B" SECCION PRIMERA PARQUE INDUSTRIAL	AV. SANCHEZ COLIN SALVADOR, SIN PARQUE INDUSTRIAL ATLACOMULCO O SIN PARQUE INDUSTRIAL ATLACOMULCO O ATLACOMULCO	PARQUE INDUSTRIAL ATLACOMULCO	EN UNA LINEA CON DIF. MEDIDAS 4.386 MTS, 29.776 MTS, 184.051 MTS, 22.809 MTS, 18.939 MTS Y 2.188 M	178.852 MTS CON LOTE DIEZ	EN DOS MEDIDAS 67.618 MTS Y 125.411 CON CALLE		19.910.00	0.00	0000-00-00	\$ 2528570.00	ESCUELA		382 VOL. 18 ESP.	200 VOL. 1-ESP. DEL ORO EDO. DE MEX.	024-02-025-01 -00-0000	\$ 2528570.00	DONACION	I	23	2010-12-31	2011-03-29 11:47:14						

ING. JOSÉ MARTÍN ROBERTO TELLEZ MONROY
PRESIDENTE(A) MUNICIPAL

C.P. ANTONIO FABILA VILLANUEVA
TESORERO(A) MUNICIPAL

L.C. PABLO HURTADO TORRES
TITULAR DEL ÓRGANO INTERNO DE CONTROL

LA MARCO ANTONIO SUÁREZ CORDERO
SECRETARIO(A) DEL AYUNTAMIENTO

Hortensia M. Castro Díaz
MTRA. EN D. HORTENSIA MARISOL CASTRO DÍAZ
SINDICO(A) MUNICIPAL



MUNICIPIO DE: ATLACOMULCO
ENTIDAD: Municipio

ELABORÓ: L.A OSCAR ESPINDOLA MORENO
REVISÓ: L.A MARCO ANTONIO SUÁREZ CORDERO

Fecha De Elaboración
31 12 2021



OSFEM
Órgano Superior de Fiscalización
del Estado de México
— PODER LEGISLATIVO —



IBI0024202102

INVENTARIO DE BIENES INMUEBLES

NÚM. PROG.	CUENTA	SUBCUENTA	NOMBRE DE LA CUENTA	NOMBRE DEL INMUEBLE	UBICACIÓN	LOCALIDAD	MEDIDAS Y COLINDANCIAS				SUPERFICIE (M ²)	SUPERFICIE CONSTRUIDA (M ²)	FECHA DE ADQUISICIÓN	VALOR DE ADQUISICIÓN	USO	DOCUMENTO QUE ACREDITA LA POSESIÓN	NÚMERO DE ESCRITURA O TÍTULO SECCION DEL CONTRATO	NÚMERO DEL REGISTRO PÚBLICO DE LA PROPIEDAD	CLAVE CATASTRAL	VALOR CATASTRAL	MODALIDAD DE ADQUISICIÓN	POLIZA			FECHA DE ALTA	DEPRECIACIÓN				COMENTARIOS			
							NORTE	SUR	ORIENTE	POSETIVITE												TIPO	NÚMERO	FECHA		TIEMPO DE VIDA ÚTIL	%	ANUAL	ACUMULADA				
47	1231	5	TERRENOS - PREDIOS NO EDIFICADOS	TERRENO	CALLE BENITO JUAREZ SIN COL. LA MORIA SIN LA MORIA ATLACOMULCO	ATLACOMULCO	44.03 MTS CON SECCION 1	34.25 MTS CON SECCION 2 Y 33.88 MTS CON AREA DE GOB. DEL EDO DE MEXICO	27.40 MTS CON CALLE BENITO JUAREZ Y 26.26 MTS CON AREA DEL GOB. DEL ESTADO DE MEXICO	28.21 MTS, 42.59 MTS, CON SECCION 1	2,700.00	0.00	0000-00-00	\$ 1059750.00			781 VOL. 31 ESP	61 VOL. 120 DEL ORO EDO MEXICO	24010854800	\$ 678294.00	DONACION	1	27	2011-08-31	2015-11-20 13:12:13								
48	1231	5	TERRENOS - PREDIOS NO EDIFICADOS	TERRENO	CALLE SIN NOMBRE COL. BONGON SIN BONGON ATLACOMULCO	ATLACOMULCO	14 MTS CON LOTE 13	EN 4 LINEAS, LA PRIMERA DE 29.96 MTS, LA SEGUNDA DE 2.36 MTS AMBAS CON AREAS DE RESTRICION, LA TERC	86.60 CON LOTE TRES	EN 4 LINEAS, LA PRIMERA DE 52.31 MTS, LA SEGUNDA DE 12.30 MTS, LA TERCERA DE 16.70 MTS, Y LA CUART	3,256.00	0.00	0000-00-00	\$ 610500.00	ESCUELA		782 VOL. 31 ESP	61 VOL. 120 DEL ORO EDO MEXICO	24013700900	\$ 610500.00	DONACION	1	27	2011-08-31	2011-09-02 13:52:41								
49	1231	5	TERRENOS - PREDIOS NO EDIFICADOS	ÁREA DEPORTIVA -LOTE A-	CALZADA RUZ Y FLORES MAXIMINO NTE SIN FELIPE UREÑA ATLACOMULCO	ATLACOMULCO	45.38 MTS COLONIA FELIPE UREÑA	37.30 MTS LOTE B DE DONACION ESTATAL	29.22 MTS LOTE 2 (DOS)	34.48 MTS, CALLE MAXIMILIANO RUZ FLORES	1,285.00	1,285.00	0000-00-00	\$ 356061.00	AREA DEPORTIVA		683	LIBRO PRIMERO, SECCION PRIMERA, PARTIDA 468-469, VOLUMEN 105 EN FECHA 04/09/2002	024 01 252 09 00 0000	\$ 356061.00	DONACION	1	26	2015-04-30	2016-07-25 13:19:26						REGULAR		
50	1231	5	TERRENOS - PREDIOS NO EDIFICADOS	TERRENO BALDIO	LAZARO CARDENAS DEL RIO SIN SANTA CRUZ BOMBATEVI ATLACOMULCO	ATLACOMULCO	26.38 MTS CON LOTE F	42.17 MTS CON LOTE B	33.23 MTS CON LOTE C	EN 5 LINEAS 5.41 MTS, CON LOTE A 2.45 MTS, 12.90 MTS, 7.59 MTS, 16.57 MTS, CON CALLE SIN NOMBRE LOTE A, CALLE SIN NOMBRE	1,217.40	0.00	0000-00-00	\$ 286530.00	TERRENO BALDIO		656	LIBRO PRIMERO, SECCION PRIMERA, PARTIDA 468-469, VOLUMEN 105 EN FECHA 04/09/2002	024 01 510 57 00 0000	\$ 286530.00	DONACION	1	26	2015-04-30	2015-07-01 12:19:00								
51	1231	5	TERRENOS - PREDIOS NO EDIFICADOS	TERRENO BALDIO	LAMPRA MENDEZ CUENCA SIN LAS FUENTES ATLACOMULCO	ATLACOMULCO	18.34 CON LOTE B	24.22 CON LOTE 24	14.41 CON LOTE 12 (DOCE), LOTE 12 (DOCE)	15.05 CON AFECTACION POR APERTURA DE CALLE AFECTACION POR APERTURA DE CALLE	301.50	0.00	0000-00-00	\$ 149991.00	TERRENO BALDIO		617	LIBRO PRIMERO, SECCION PRIMERA, PARTIDA 468-469, VOLUMEN 105 EN FECHA 04/09/2002	024 01 203 12 00 0000	\$ 149991.00	DONACION	1	26	2015-04-30	2015-06-12 11:49:30								

ING. JOSÉ MARTÍN ROBERTO TÉLLEZ MONROY
PRESIDENTE(A) MUNICIPAL

C.P. ANTONIO FABILA VILLANUEVA
TESORERO(A) MUNICIPAL

L.C. PABLO HURTADO TORRES
TITULAR DEL ÓRGANO INTERNO DE CONTROL

L.A. MARCO ANTONIO SUÁREZ CORDERO
SECRETARIO(A) DEL AYUNTAMIENTO

MTRA. EN D. HORTENSIA MARISOL CASTRO DÍAZ
SINDICO(A) MUNICIPAL



MUNICIPIO DE: ATLACOMULCO
ENTIDAD: Municipio

ELABORÓ: LA OSCAR ESPINDOLA MORENO
REVISÓ: LA MARCO ANTONIO SUÁREZ CORDERO

Fecha De Elaboración
31 12 2021



OSFEM
Órgano Superior de Fiscalización
del Estado de México
— PODER LEGISLATIVO —



IBI0024202102

INVENTARIO DE BIENES INMUEBLES

NÚM. PROG.	CUENTA	SUBCUENTA	NOMBRE DE LA CUENTA	NOMBRE DEL INMUEBLE	UBICACIÓN	LOCALIDAD	MEDIDAS Y COLINDANCIAS				SUPERFICIE (M ²)	SUPERFICIE CONSTRUIDA (M ²)	FECHA DE ADQUISICIÓN	VALOR DE ADQUISICIÓN	USO	DOCUMENTO QUE AGREGA LA POSESIÓN	NÚMERO DE ESCRITURA O FECHA DEL CONTRATO	NÚMERO DEL REGISTRO PÚBLICO DE LA PROPIEDAD	CLAVE CATASTRAL	VALOR CATASTRAL	MODALIDAD DE ADQUISICIÓN	PÓLIZA			FECHA DE ALTA	FECHA DE BAJA	TIEMPO DE VIDA ÚTIL	DEPRECIACIÓN			COMENTARIOS
							NORTE	SUR	ORIENTE	PONIENTE												TIPO	NÚMERO	FECHA				%	MENSUAL	ACUMULADA	
52	1231	5	TERRENOS - PREDIOS NO EDIFICADOS	TERRENO BALDÍO	CONSTITUCIÓN N SIN BONGOMI ATLACOMULCO	ATLACOMULCO	30.00 MTS. CON LOTE 7 (SIETE) LOTE 7 (SIETE)	15.00 MTS. CON LOTE 9 (NUEVE) Y 15.00 MTS. CO AREA DE DONACION AL ESTADO LOTE 9 (NUEVE) AREA DE DONACION AL ESTADO	7.60 MTS. CON CALLE SIN NOMBRE	7.60 MTS. CON LOTE 1 (UNO) CON LOTE 1 (UNO)	228.00	0.00	0000-00-00	\$ 96825.00	TERRENO BALDÍO		685	LIBRO PRIMERO, SECCIÓN PRIMERA, PARTIDA 468-469, VOLUMEN 105 EN FECHA 04/09/2002	024 01 362 24 00 0000	\$ 96825.00	DONACION	I	26	2015-04-30	2015-06-12 12:05:21						
53	1231	5	TERRENOS - PREDIOS NO EDIFICADOS	LOTE BALDÍO	BENITO JUAREZ SIN LA MORLA ATLACOMULCO	ATLACOMULCO	17.00 MTS. CON CALLE BENITO JUAREZ CALLE BENITO JUAREZ	16.30 MTS. CON LOTE UNO LOTE UNO	21.30 MTS. CON LOTE Y LOTE Y	20.50 MTS. CON COLINDANCIA COLINDANCIA	348.00	0.00	0000-00-00	\$ 160035.00	TERRENO BALDÍO		585	LIBRO PRIMERO, SECCIÓN PRIMERA, PARTIDA 468-469, VOLUMEN 105 EN FECHA 04/09/2002	024 01 199 24 00 0000	\$ 160035.00	DONACION	I	26	2015-04-30	2015-06-15 09:59:43						
54	1231	5	TERRENOS - PREDIOS NO EDIFICADOS	TERRENO BALDÍO	BOULEVARD JORGE JIMENEZ CATU SIN GRUA VALENCIA ATLACOMULCO	ATLACOMULCO	37.90 MTS. CON LOTE 13 TRECE LOTE 13 TRECE	31.00 MTS. CON LOTE 11 ONCE LOTE 11 ONCE	10.60 MTS. CON RESTRICCIÓN	42.20 MTS. CON DOMINGO MONROY DOMINGO MONROY	756.00	50.00	0000-00-00	\$ 864414.00	TERRENO BALDÍO		13230	LIBRO PRIMERO, SECCIÓN PRIMERA, PARTIDA 468-469, VOLUMEN 105 EN FECHA 04/09/2002	024 01 352 04 00 0000	\$ 864414.00	DONACION	C	26	2015-04-30	2015-06-15 10:52:03						
55	1231	5	TERRENOS - PREDIOS NO EDIFICADOS	TERRENO BALDÍO	ARISTOTELES SIN AMPLIACION LA GARITA ATLACOMULCO	ATLACOMULCO	30.30 MTS. CON LOTE 12 DOCE LOTE 12 DOCE	30.30 MTS. CON CALLE SIN NOMBRE CALLE SIN NOMBRE	25.74 MTS. CON LOTE 1 UNO	25.00 MTS. CON LOTE 2 DOS Y LOTE 3 TRES LOTE 2 DOS Y LOTE 3 TRES	756.00	0.00	0000-00-00	\$ 292655.00	TERRENO BALDÍO		13230	LIBRO PRIMERO, SECCIÓN PRIMERA, PARTIDA 468-469, VOLUMEN 105 EN FECHA 04/09/2002	024 01 504 21 00 0000	\$ 292655.00	DONACION	I	26	2015-04-30	2015-06-15 11:59:54						
56	1231	5	TERRENOS - PREDIOS NO EDIFICADOS	TERRENO BALDÍO	AVENIDAD ISIDRO FAVELA SIN EL CALVARIO ATLACOMULCO	ATLACOMULCO	27.85 MTS. 2.10 MTS. CON LIMITE DE PROPIEDAD D LIMITE DE PROPIEDAD	8.47 MTS. 20.29 MTS. CON LIMITE DE PROPIEDAD D LIMITE DE PROPIEDAD	26.27 MTS. CON LIMITE DE PROPIEDAD D LIMITE DE PROPIEDAD	24.14 MTS. CON LIMITE DE PROPIEDAD D LIMITE DE PROPIEDAD	512.00	0.00	0000-00-00	\$ 408847.00	TERRENO BALDÍO		13230	LIBRO PRIMERO, SECCIÓN PRIMERA, PARTIDA 468-469, VOLUMEN 105 EN FECHA 04/09/2002	024 01 074 35 00 0000	\$ 408847.00	DONACION	I	26	2015-04-30	2015-06-15 14:30:12						
57	1231	5	TERRENOS - PREDIOS NO EDIFICADOS	TIANGUIS DOMINICAL	BOULEVARD JORGE JIMENEZ CANTU SIN MORELOS ATLACOMULCO	ATLACOMULCO	80.00 MTS. CON CIRCUITO VIAL JORGE JIMENEZ CANTU CIRCUITO VIAL JORGE JIMENEZ CANTU	80.00 MTS. CON CALLE SIN NOMBRE CALLE SIN NOMBRE	165.00 MTS. CON CALLE GREGORIO MONTEL CALLE GREGORIO MONTEL	165.00 MTS. CON CALLE DEL TRABAJO CALLE DEL TRABAJO	13,200.00	101.00	0000-00-00	\$ 13049232.00	EXPLANADA		112698	LIBRO PRIMERO, SECCIÓN PRIMERA, PARTIDA 468-469, VOLUMEN 105 EN FECHA 04/09/2002	024 01 246 01 00 0000	\$ 10528581.00	DONACION	I	26	2015-04-30	2018-11-20 13:16:47						
58	1231	5	TERRENOS - PREDIOS NO EDIFICADOS	TERRENO BALDÍO	SIN NOMBRE SIN BONGOMI ATLACOMULCO	ATLACOMULCO	52.70 MTS. CON LOTE 4 (CUATRO) Y LOTE 5 (CINCO) LOTE 4 (CUATRO) Y LOTE 5 (CINCO)	16.15 MTS. CON AREA DE RESTRICCIÓN ON AREA DE RESTRICCIÓN	59.38 MTS. CON MIGUEL ALVA	77.50 MTS. CON LOTE 4 (CUATRO) LOTE 4 (CUATRO)	2,190.00	0.00	0000-00-00	\$ 580350.00	TERRENO BALDÍO		791	LIBRO PRIMERO, SECCIÓN PRIMERA, PARTIDA 468-469, VOLUMEN 105 EN FECHA 04/09/2002	024 01 370 14 00 0000	\$ 580350.00	DONACION	I	26	2015-04-30	2015-06-15 15:34:22						

ING. JOSÉ MARTÍN ROBERTO TELLEZ MONROY
PRESIDENTE(A) MUNICIPAL

C.P. ANTONIO FABIAN VILLANUEVA
TESORERO(A) MUNICIPAL

C.P. PABLO HURTADO TORRES
TITULAR DEL ÓRGANO INTERNO DE CONTROL

LA MARCO ANTONIO SUÁREZ CORDERO
SECRETARIO(A) DEL AYUNTAMIENTO

Hortensia M. Castro Díaz
MTRA. EN D. HORTENSIA MARISOL CASTRO DÍAZ
SINDICO(A) MUNICIPAL





MUNICIPIO DE: ATLACOMULCO
ENTIDAD: Municipio

ELABORÓ: LA OSCAR ESPINDOLA MORENO
REVISÓ: LA MARCO ANTONIO SUÁREZ CORDERO

Fecha De Elaboración
31 12 2021



OSFEM
Órgano Superior de Fiscalización
del Estado de México
— PODER LEGISLATIVO —



IBI0024202102

INVENTARIO DE BIENES INMUEBLES

NÚM. PROD.	CUENTA	SUBCUENTA	NOMBRE DE LA CUENTA	NOMBRE DEL INMUEBLE	UBICACIÓN	LOCALIDAD	MEDIDAS Y COORDENADAS				SUPERFICIE CONSTRUIDA (M ²)	SUPERFICIE (M ²)	FECHA DE ADQUISICIÓN	VALOR DE ADQUISICIÓN	USO	DOCUMENTO QUE ACREDITA LA POSESIÓN	NÚMERO DE ESCRITURA Y/O FECHA DEL CONTRATO	NÚMERO DEL REGISTRO PÚBLICO DE LA PROPIEDAD DE LA PROPIEDAD	CLAVE CATASTRAL	VALOR CATASTRAL	MODALIDAD DE ADQUISICIÓN	POLIZA			FECHA DE ALTA	TIEMPO DE VIDA ÚTIL	DEPRECIACIÓN			COMENTARIOS	
							NORTE	SUR	ORIENTE	PONIENTE												TIPO	NÚMERO	FECHA			%	ANUAL	ACUMULADA		
59	1231	5	TERRENOS - PREDIOS NO EDIFICADOS	TERRENO BALDO COL. RIO LERMA	CALLE RIO BARVO SN COL. RIO LERMA SN RIO LERMA ATLACOMULCO	ATLACOMULCO	91.230 MTS. CON CALLE C	20.063 MTS. CON LOTE 23	105.770 MTS. CON CALLE C	22.291 MTS. CON CALLE C	21.200,00	0,00	0000-00-00	\$ 6304856,00			13230 VOL. CCLXXI-E	73-154 LIBRO PRIMERO SECCION PRIMERA	024-03-306-24	\$ 6304856,00	DONACION	I	26	2014-06-05	2016-03-07 14:31:31	-	-	-	-	-	NO
60	1231	5	TERRENOS - PREDIOS NO EDIFICADOS	CERRO Y CARAMBO DE AGUA	CARRETERA A EL CERO SN PARQUE INDUSTRIAL SN PARQUE INDUSTRIAL ATLACOMULCO	ATLACOMULCO	EN SEIS TRAMOS 3.30 MTS., 19.82 MTS., 19.82 MTS., 18.71 MTS., 37.45 MTS., 228.52 MTS. CON CALLE	EN DOS TRAMOS 106.30 MTS. CON LOTES DEL 1 AL 5	EN SEIS TRAMOS 106.30 MTS. CON CALLE	77.08 MTS., 205.75 MTS., 164.35 MTS., 50.98 MTS., 79.77 MTS., 114.42 MTS. CON LIMITE DE FRACCIONAMIENTO	255,391.00	0,00	0000-00-00	\$ 28085348,00	CARAMBO		13230 VOL. CCLXXI-E	73-154 LIBRO PRIMERO SECCION PRIMERA	024-02-019-15	\$ 28085348,00	DONACION	I	26	2014-06-05	2016-03-07 15:03:42	-	-	-	-	-	NO
61	1231	5	TERRENOS - PREDIOS NO EDIFICADOS	TERRENO PARA EL RASTRO TIF	CAMINO A EJIDO DE TECOAC SN RANCHO SAN JOAQUIN SN TECOAC ATLACOMULCO	ATLACOMULCO	215.868 M COLINDA CON LOTE 3	190.187 M COLINDA CON LOTE 1	135.610 M COLINDA CON CAMINO AL EJIDO DE TECOAC	EN SIETE LINEAS DE 6.615, 41.828, 32599, 3.875, 24.178, 12.101 Y 38.872 M COLINDA CON ARROYO CASPI	30,001.88	0,00	0000-00-00	\$ 3750253,00			0		024-02-046-05	\$ 3750253,00	COMPRA	D	131	2015-04-24	2016-03-07 15:28:43	-	-	-	-	-	
62	1231	5	TERRENOS - PREDIOS NO EDIFICADOS	TERRENO BALDO SANTA CRUZ BOMBATEVI	AV. RANCHO TIC TI SN Santa Cruz Bombatevi ATLACOMULCO	ATLACOMULCO	30.17 MTS Y 38.14 MTS. CON MA. DOLORES COLIN DE CONTRERAS Y LOTE UNO	11.06 MTS. CON CAMINO A TIC TI	34.72 MTS Y 78.70 MTS. CON LOTE 1 Y	130.45 MTS. CON CALLE	0,00	0,00	0000-00-00	\$ 957353,00	BALDO		1018	LIBRO PRIMERO, SECCION PRIMERA, PARTIDA 468-469, VOLUMEN 105	2401538100	\$ 957353,00	DONACION	I	26	2016-06-30	2016-07-26 09:59:48	-	-	-	-	-	
63	1231	5	TERRENOS - PREDIOS NO EDIFICADOS	TERRENO BALDO MORELOS	MAXIMILIANO RUIZ CASTAÑEDA SN MORELOS ATLACOMULCO	Atlacomulco	17.65 MTS. CON COLINDAN CIAS	17.50 MTS. CON LOTE 3	19.40 MTS. CON LOTE 15	19.50 MTS. CON CALLE	323.92	0,00	0000-00-00	\$ 107712,00	PREDIO		645	VOLUMEN XXVI	0248124416	\$ 107712,00	DONACION	I	25	2016-09-30	2016-10-25 14:45:48	-	-	-	-	-	

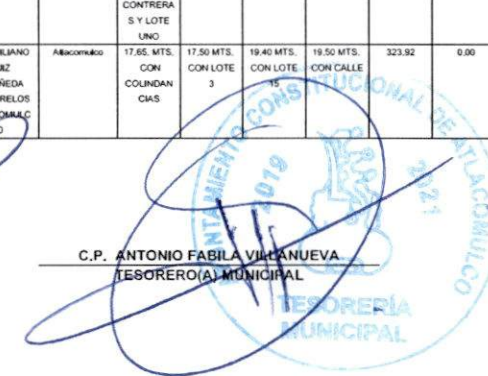

ING. JOSÉ MARTÍN ROBERTO TELLEZ MONROY
PRESIDENTE(A) MUNICIPAL

C.P. ANTONIO FABILA VILCANUEVA
TESORERO(A) MUNICIPAL

L.C. PABLO HURTADO TORRES
TITULAR DEL ÓRGANO INTERNO DE CONTROL

L.A. MARCO ANTONIO SUÁREZ CORDERO
SECRETARIO(A) DEL AYUNTAMIENTO

Hortensia M. Castro Díaz
MTRA. EN D. HORTENSIA MARISOL CASTRO DÍAZ
SINDICO(A) MUNICIPAL





MUNICIPIO DE: ATLACOMULCO
ENTIDAD: Municipio

ELABORÓ: LA OSCAR ESPINDOLA MORENO
REVISÓ: LA MARCO ANTONIO SUÁREZ CORDERO

Fecha De Elaboración
31 12 2021



OSFEM
Órgano Superior de Fiscalización
del Estado de México
— PODER LEGISLATIVO —



IBI0024202102

INVENTARIO DE BIENES INMUEBLES

NUM PROG	Cuenta	SUBCuenta	NOMBRE DE LA CUENTA	NOMBRE DEL INMUEBLE	UBICACIÓN	LOCALIDAD	MEDIDAS Y COLINDANCIAS			SUPERFICIE (M2)	SUPERFICIE CONSTRUIDA (M2)	FECHA DE ADQUISICIÓN	VALOR DE ADQUISICIÓN	USO	DOCUMENTO QUE ACREDITA LA POSESIÓN	NÚMERO DE ESCRITURA Y/O FECHA DE CONTRATO	NÚMERO DEL REGISTRO PÚBLICO DE LA PROPIEDAD DE LA PROPIEDAD	CLAVE CATASTRAL	VALOR CATASTRAL	MODALIDAD DE ADQUISICIÓN	FOLIA		FECHA DE ALTA	FECHA DE BAJA	DEPRECIACIÓN			COMENTARIOS			
							NORTE	ESTE	SUR												TIPO	NÚMERO			FECHA	TIEMPO DE VIDA ÚTL	%		ANUAL	ACUMULADA	
64	1231	5	TERRENOS - PREDIOS NO EDIFICADOS	TERRENO BALDO BONGOHÍ	S. DE MAYO SIN BONGOHÍ ATLACOMULCO	Atlacomulco	20.00 MTS CON LOTE 2	20.00 MTS CON LOTE 3	17.10 MTS. CON CAMINO ANTERIO A DIBIMOXI	342.00	0.00	0000-00-00	\$ 97675.00			1134		240136765	\$ 97675.00	DONACION	D	108	2017-06-30	2017-06-30	12-20-28						
65	1231	5	TERRENOS - PREDIOS NO EDIFICADOS	PREDIO BALDO (ANTES LIENZO CHARRO)	AVENIDA FERMIN J. VILLALAZ Y MANUEL ACUÑA SIN CENTRO ATLACOMULCO	Atlacomulco	CURVA 46.70 METROS CON FERMIN J VILLALAZ	3 LINEAS 17.30, 15.50, 16.00, 16.20 METROS.	4 LINEAS 10.00, 15.50, 33.20, 49.00 METROS.	3 LINEAS 41.00, 20.00, 34.00 METROS CON GREGORIO MONTIEL PRIVADA SIN NOMBRE	3,510.97	0.00	2018-06-30	\$ 3957311.00	BALDO	INMATRICULACIÓN	EXPEDIENTE No. 112498	LIBRO PRIMERO, SECCION PRIMERA, PARTIDA NUMERO 386	024 01 127 02 00 0000	\$ 3957311.00	DONACION	D	104	2018-06-30	2018-07-27	15-15-26					REGULARIZADO
66	1231	5	TERRENOS - PREDIOS NO EDIFICADOS	TERRENO BALDO EN SANTA CRUZ BOMBATEVI	PROLONGACION LAS FUENTES SIN SANTA CRUZ BOMBATEVI ATLACOMULCO	Atlacomulco	28.38 MTS CON LOTE F.	42.17 MTS CON LOTE B	33.23 MTS CON LOTE C	1,217.40	0.00	2003-11-04	\$ 378795.00		INSTRUMENTO NUMERO 656	656	LIBRO I, SECCION PRIMERA, EN LA PARTIDA 592-596, VOLUMEN 106	024 01 510 57 00 0000	\$ 378795.00	DONACION	D	9	2020-02-28	2020-03-31	11-25-56					REGULARIZADO	
67	1231	5	TERRENOS - PREDIOS NO EDIFICADOS	CARCAMO DE AGUA POTABLE STA. CRUZ BOMBATEVI	MARISOL ARIAS FLORES SIN SANTA CRUZ BOMBATEVI ATLACOMULCO	Atlacomulco	13,17 MTS CON CALLE MARISOL ARIAS FLORES	13,17 MTS CON LOTE SEIS	11,05 MTS CON LOTE SEIS	145.52	145.52	2004-04-16	\$ 70080.00	CARCAMO DE AGUA	INSTRUMENTO NUMERO 657	657	LIBRO I, SECCION PRIMERA, EN LA PARTIDA 966-971, VOLUMEN 107	024 01 510 63 00 0000	\$ 70080.00	DONACION	D	9	2020-02-28	2020-04-01	09-43-35					REGULARIZADO	
68	1231	5	TERRENOS - PREDIOS NO EDIFICADOS	TERRENO BALDO EN SANTIAGO ACUTZILAPAN	2 DE NOVIEMBRE SIN SANTIAGO ACUTZILAPAN ATLACOMULCO	Atlacomulco	17,60 MTS CON CALLE D PRIVADA	17,60 MTS CON LOTE 2	15,00 MTS CON LOTE SIN NOMBRE ACTUALMENTE 2 DE NOVIEMBRE	264.00	0.00	2013-04-03	\$ 42240.00	ESCUELA	INSTRUMENTO NUMERO 938	938	LIBRO I, SECCION PRIMERA, EXP. 92813 AMZ VOLUMEN 35	024 11 137 12 00 0000	\$ 42240.00	DONACION	D	9	2020-02-28	2020-04-01	09-48-54					REGULARIZADO	
69	1231	5	TERRENOS - PREDIOS NO EDIFICADOS	TERRENO BALDO Y ESC. SEC. 1027 JUSTO SIERRA	PASEO DE JAZMIN SIN EL JAZMIN ATLACOMULCO	Atlacomulco	50,00 MTS CON CALLE NUEVA Y 82,02 MTS CON PROPIEDAD PRIVADA	20,49 MTS Y 52,38 CON LOTE 1	54,00 MTS CON PROPIEDAD PRIVADA, 21,00 MTS, 31,50 MTS, 13,43 MTS, 18,09 MTS, 14,72 MTS, 13,36 MTS Y 8,15 MTS CON LOTE Y	11,168.57	0.00	2004-03-27	\$ 3937073.00	ESCUELA	INSTRUMENTO NUMERO 658	658	LIBRO I, SECCION PRIMERA, EN LA PARTIDA 785-787, VOLUMEN	024 01 533 03 00 0000	\$ 3937073.00	DONACION	D	9	2020-02-28	2020-04-01	09-57-25					REGULARIZADO	
70	1231	5	TERRENOS - PREDIOS NO EDIFICADOS	PREDIO BALDO EN C. LAURA MENDEZ DE CUENCA	MENDEZ DE CUENCA LAURA SIN LAS FUENTES ATLACOMULCO	Atlacomulco	EN 3 LINEAS 10,50 CM, 6,45 MTS, 19,45 MTS CON EVARISTO ESCAMILLA Y RAFAEL VALENCIA	29,73 MTS CON EL AREA DE DONACION ESTATA	2 LINEAS DE 20,50 MTS CON EVARISTO ESCAMILLA Y RAFAEL VALENCIA Y 32,00 MTS CON CALLE LAURA MENDEZ DE CUENCA	709.28	0.00	2008-12-01	\$ 362100.00		INSTRUMENTO NUMERO 928	928	LIBRO I, SECCION PRIMERA, EN LA PARTIDA 242, VOLUMEN 117	024 01 208 61 00 0000	\$ 362100.00	DONACION	D	9	2020-02-28	2020-04-01	10-13-58					REGULARIZADO	

ING. JOSÉ MARTÍN ROBERTO TÉLLEZ MONROY
PRESIDENTE(A) MUNICIPAL
PRESIDENCIA MUNICIPAL

C.P. ANTONIO EABILA VILLANUEVA
TESORERO(A) MUNICIPAL
TESORERIA MUNICIPAL

L.C. PABLO HURTADO TORRES
TITULAR DEL ÓRGANO INTERNO DE CONTROL
CONTRALORIA MUNICIPAL

LA MARCO ANTONIO SUÁREZ CORDERO
SECRETARIO(A) DEL AYUNTAMIENTO
SECRETARIA DEL AYUNTAMIENTO

Hortensia M. Castro Díaz
MTRA. EN D. HORTENSIA MARISOL CASTRO DÍAZ
SINDICO(A) MUNICIPAL
SINDICATURA MUNICIPAL



MUNICIPIO DE: ATLACOMULCO
ENTIDAD: Municipio

ELABORÓ: L.A OSCAR ESPINDOLA MORENO
REVISÓ: L.A MARCO ANTONIO SUÁREZ CORDERO

Fecha De Elaboración
31 12 2021



OSFEM
Órgano Superior de Fiscalización
del Estado de México
— PODER LEGISLATIVO —



IBI0024202102

INVENTARIO DE BIENES INMUEBLES

MUN. PROG.	CUENTA	SUBCUENTA	NOMBRE DE LA CUENTA	NOMBRE DEL BIEN INMUEBLE	UBICACIÓN	LOCALIDAD	MEDIDAS Y COLINDANCIAS				SUPERFICIE (M ²)	SUPERFICIE CONSTRUIDA (M ²)	FECHA DE ADQUISICIÓN	VALOR DE ADQUISICIÓN	USO	DOCUMENTO QUE ACREDITA LA POSESIÓN	NÚMERO DE REGISTRO PÚBLICO DE LA PROPIEDAD	FECHA DE CONTRATO	NÚMERO DEL REGISTRO PÚBLICO DE LA PROPIEDAD	CLAVE CATASTRAL	VALOR CATASTRAL	MODALIDAD DE ADQUISICIÓN	TIPO	FOLIO	FECHA	FECHA DE ALTA	TIEMPO DE VIDA ÚTIL	DEPRECIACIÓN			COMENTARIOS	
							NORTE	SUR	ORIENTE	PONIENTE																		%	ANUAL	ACUMULADA		
71	1231	5	TERRENOS - PREDIOS NO EDIFICADOS	CASA DE DÍA DEL ADULTO MAYOR	EMILIANA ZAPATA PONIENTE SIN ATLACOMULCO O ATLACOMULCO	ATLACOMULCO	45.60 MTS CON CALLE JAVIER MERCADO	48.95 MTS CON CALLE EMILIANO ZAPATA	14.85 MTS CON FIDEL SANTIAGO	18.35 MTS CON JAVIER MERCADO	771.00	771.00	1998-10-23	\$ 771625.00	CASA DE DÍA	INSTRUMENTO NUMERO 919	919		LIBRO I, SECCION PRIMERA, EN LA PARTIDA 912, VOLUMEN 96	024 01 112 06 00 0000	\$ 771625.00	DONACION	D	9	2020-02-28	2020-04-07 08:34:04						REGULARIZADO
72	1231	5	TERRENOS - PREDIOS NO EDIFICADOS	PREDIO CON BODEGA	CIRCUITO JORGE JIMENEZ CANTU SIN BONGON ATLACOMULCO	ATLACOMULCO	30.00 MTS CON PROPIEDAD PRIVADA	EN 2 LINEAS DE 17.30 MTS CON LOTE 4 Y 12.70 MTS CON CIRCULO JORGE JIMENEZ CANTU	100.00 MTS CON PROPIEDAD PRIVADA	EN 2 LINEAS DE 53.755 MTS CON LOTE 2, Y 46.245 MTS CON LOTE 4	2,199.97	0.00	1996-02-26	\$ 2629982.00		INSTRUMENTO NUMERO 13,225	INSTRUMENTO NUMERO 13,225 1996-01-26		LIBRO I, SECCION PRIMERA, EN LA PARTIDA 174-1198, VOLUMEN II-ES	024 01 420 21 00 0000	\$ 2629982.00	DONACION	D	9	2020-02-28	2021-10-25 11:44:07					REVOCAION DE DONACION POR ABANDONO	
73	1231	5	TERRENOS - PREDIOS NO EDIFICADOS	PREDIO BALDIO LOTE 1 MANZANA 3 EN COLINAS DE SANTA CRUZ BOMBATEVI	RANCHO TIC TI SIN SANTA CRUZ BOMBATEVI ATLACOMULCO	ATLACOMULCO	5 LINEAS: 16.09 MTS CON 34.89 MTS, 97.06 MTS, 4.00 MTS, 35.81 MTS, 52.95 MTS, 34.81 MTS CON SERVIDUM BRE DE PASO	EN 2 LINEAS DE 34.89 MTS, 97.06 MTS, 1 LINEA CURVA DE 4.71 MTS CON VIA PUBLICA "A"	EN 2 LINEAS DE 16.53 MTS Y 32.11 MTS CON VIA PUBLICA "A"	0.00	0.00	2010-08-04	\$ 1054402.00	PARQUE	INSTRUMENTO 918	INSTRUMENTO 918		LIBRO I, SECCION PRIMERA, EN LA PARTIDA 90-795, VOLUMEN 119	024 01 666 01 00 0000	\$ 1054402.00	DONACION	D	9	2020-02-28	2020-04-01 10:33:15					REGULARIZADO		
74	1231	5	TERRENOS - PREDIOS NO EDIFICADOS	LOTE D1	AVENIDA BONGON SIN BONGON ATLACOMULCO	ATLACOMULCO	14.30 MTS CON CALLE BONGON	13.40 MTS CON LOTE 8	17.50 MTS CON LOTE 8	15.50 MTS CON LOTE D2	228.00	228.00	2011-01-19	\$ 186846.00	ESCUELA	INSTRUMENTO NUMERO 739	INSTRUMENTO NUMERO 739 2011-01-19		LIBRO I, SECCION PRIMERA, EN LA PARTIDA 989, VOLUMEN 119	024 01 393 13 00 0000	\$ 186846.00	DONACION	D	9	2020-02-28	2021-10-25 11:48:48					REGULARIZADO	
75	1231	5	TERRENOS - PREDIOS NO EDIFICADOS	PREDIO LOTE 2 AV. ZACUALPAN ESC. EDUCACION ESPECIAL	AVENIDA ZACUALPAN SIN TECOAC ATLACOMULCO	ATLACOMULCO	81.00 MTS CON CALLE ENRIQUE VALENCA MEDRANO	61.00 MTS CON CALLE SIN NOMBRE	100.00 MTS CON CAMINO A TECOAC	100.00 MTS CON LOTE 1	6,100.00	6,100.00	1985-10-20	\$ 742614.00	ESCUELA	INSTRUMENTO NUMERO 13,219	INSTRUMENTO NUMERO 13,219 2021-11-30		LIBRO I, SECCION PRIMERA, EN LA PARTIDA 110, VOLUMEN 1	024 01 354 04 00 0000	\$ 742614.00	DONACION	D	9	2021-11-30	2021-12-14 10:53:24					REGULARIZADO	
76	1231	5	TERRENOS - PREDIOS NO EDIFICADOS	TERRENO PALACIO MUNICIPAL	PALACIO MUNICIPAL SIN CENTRO ATLACOMULCO	ATLACOMULCO	43.30 MTS CON AV. JOSE MARIA MORELOS Y PAVON DOMINIO PUBLICO	45.83 MTS CON AV. JOSE MARIA MORELOS Y PAVON DOMINIO PUBLICO	28.50 MTS CON PLAZA CIVICA "LIC. ISIDRO FABELA" DOMINIO PUBLICO	36.26 MTS CON CALLE JULIAN GONZALEZ DOMINIO PUBLICO	1,436.00	1,650.00	2020-01-10	\$ 2604071.00	EDIF. PUBLICO COMERCIAL	INMATRICULACION	EXPEDIENTE NUMERO 3347714/2019		FOLIO REAL ELECTRONICO 00039024	024 01 132 01 00 0000	\$ 2604071.00	DONACION	D	4	2020-01-10	2020-09-23 11:57:33					MEXICO	
77	1231	5	TERRENOS - PREDIOS NO EDIFICADOS	PLAZA CIVICA	PALACIO MUNICIPAL SIN CENTRO ATLACOMULCO	ATLACOMULCO	45.83 MTS CON PALACIO MUNICIPAL SIN CENTRO ATLACOMULCO	48.42 MTS CON AV. ANDADOR FERMIN J. VILLALAZ DOMINIO PUBLICO	45.36 MTS CON AV. ISIDRO FABELA DOMINIO PUBLICO	43.94 MTS CON CALLE JULIAN GONZALEZ DOMINIO PUBLICO	2,101.00	0.00	2020-01-10	\$ 3664272.00	PLAZA CIVICA	INMATRICULACION	EXPEDIENTE NUMERO 3347813/2019		FOLIO REAL ELECTRONICO 00039053	024 01 131 01 00 0000	\$ 3664272.00	DONACION	D	4	2020-06-31	2020-09-23 12:05:25					MEXICO	

ING. JOSÉ MARTÍN ROBERTO TÉLLEZ MONROY
PRESIDENTE(A) MUNICIPAL

C.P. ANTONIO FABILA VILLANUEVA
TESORERÍA MUNICIPAL

L.C. PABLO HURTADO TORRES
TITULAR DEL ÓRGANO INTERNO DE CONTROL

L.A. MARCO ANTONIO SUÁREZ CORDERO
SECRETARIO(A) DEL AYUNTAMIENTO

Hortensia M. Castro Díaz
MTRA. EN D. HORTENSIA MARISOL CASTRO DÍAZ
SINDICO(A) MUNICIPAL



MUNICIPIO DE: ATLACOMULCO
ENTIDAD: Municipio

ELABORÓ: LA OSCAR ESPINDOLA MORENO
REVISÓ: LA MARCO ANTONIO SUÁREZ CORDERO

Fecha De Elaboración
31 12 2021



OSFEM
Órgano Superior de Fiscalización
del Estado de México
— PODER LEGISLATIVO —



IBI0024202102

INVENTARIO DE BIENES INMUEBLES

NO. PROG.	CUENTA	SUBCUENTA	NOMBRE DE LA CUENTA	NOMBRE DEL BIEN	UBICACIÓN	LOCALIDAD	MEDIDAS Y COLINDANCIAS				SUPERFICIE (M ²)	SUPERFICIE CONSTRUIDA (M ²)	FECHA DE ADQUISICIÓN	VALOR DE ADQUISICIÓN	USO	DOCUMENTO QUE AGREGA LA POSESIÓN	NUMERO DE ESCRITURATIVO FISCAL DEL CONTRATO	NUMERO DEL REGISTRO PUBLICO DE LA PROPIEDAD 73-154 LIBRO	CLAVE CATASTRAL	VALOR CATASTRAL	MODALIDAD DE ADQUISICIÓN	TIPO	POLIZA	FECHA	FECHA DE ALTA	DEPRECIACIÓN			COMENTARIOS	
							NORTE	SUR	ORIENTE	PONIENTE																%	ANUAL	ACUMULADA		
78	1231	6	TERRENOS - CAMPOS DEPORTIVOS (SIN INSTALACIONES)	CANCHAS DEPORTIVAS	CALLE INC. LUIS GALINDO RUIZ COL. ISIDRO FABELA SN COL. ISIDRO FABELA ATLACOMULCO	ATLACOMULCO	AL OESTE: PARTIENDO DE LA ESQUINA DE LAS CALLES SAMUEL LOPEZ SIERRA AVENIDA LUIS GALINDO RUIZ EN DOS TRAMOS EN DIRECCION SUR-NORTE	EL NOROESTE DE 63.20 Y EL SEGUNDO DE 74.70 CON CALLE LUIS GALINDO SIERRA AVENIDA LUIS GALINDO RUIZ EN DOS TRAMOS EN DIRECCION SUR-NORTE	EL SURESTE DE 8.20 MTS. CON LOTE 24 DE AHÍ UNA LINEA EN DIRECCION NOROESTE DE 63.20 MTS. CON LOTE DEL 32 AL 26 DE AHÍ UNA LINEA EN DIRECCION NOROESTE DE 16.00 MTS. CON LOTES 24 Y 23 DE AHÍ UNA LINEA EN DIRECCION	3,455.00	3,455.00	0000-00-00	\$ 1307234.00	CANCHA		12320 VOL. COLOM-E	PRIMERO SECCION PRIMERA	024-01-190-22	\$ 1307234.00	DONACION	1	26	2014-06-05	2016-03-07 16:01:50						NO
79	1231	6	TERRENOS - CAMPOS DEPORTIVOS (SIN INSTALACIONES)	AREA DEPORTIVA SALVADOR SANCHEZ	BOULEVARD SALVADOR SANCHEZ COLIN SN AMPLIACION LA GARITA ATLACOMULCO	ATLACOMULCO	LA PRIMERA DE 8.00 METROS Y 24 BOULEVARD SALVADOR SANCHEZ COLIN	30.00 METROS ENRIQUE PEÑA DEL MAZO	34.50 METROS PLATA CABALLERO	800.00	0.00	0000-00-00	\$ 342240.00	CANCHA		LIBRO PRIMERO, SECCION PRIMERA, PARTIDA 468-469, VOLUMEN 105	VOLUMEN 105	240150335	\$ 342240.00	DONACION	1	26	2016-06-30	2016-06-30 10:44:38						
80	1233	2	EDIFICIOS NO HABITACIONALES - BODEGAS Y DEPOSITOS	EDIFICIO BANCO DE TEZONTLE	DOMINIO CONOCIDO SIN COL. 2 DE ABRIL LIMITE FISICO SIN COL. DOS DE ABRIL ATLACOMULCO	ATLACOMULCO	CON DIFERENTE S PUNTOS: DEL 16 AL 17 35.26 MTS., 17 AL 18 11.14 MTS., 18 AL 19 20.28 MTS., 19 AL 20	CON DIFERENTE S PUNTOS: DEL 14 AL 13 16.58 MTS.; 13 AL 12 14.48 MTS.; 12 AL 11 22.72 MTS.; 11 AL 10 24.	CON DIFERENTE S PUNTOS: DEL 04 AL 3 07.98 MTS.; 3 AL 2 58.61 MTS. Y 2 AL 1 45.00 MTS. LINDA CON PROPIEDAD DEL SEÑOR	16,354.62	1,717.00	1998-09-18	\$ 3301737.00	BODEGA	INMATRICULACION ADMINISTRATIVA 2862000	INMATRICULACION ADMINISTRATIVA 2862000 1998-09-18	242 VOL. 102 LIBRO 1 SECCION 1	024 01 410 67	\$ 3301737.00	COMPRA	D	20	2021-09-30	2021-10-25 12:05:00	6 año 11 meses	2	\$ 5502.90	\$ 456740.34	D	
81	1233	2	EDIFICIOS NO HABITACIONALES - BODEGAS Y DEPOSITOS	EDIFICIO BODEGAS, CASA SOCIAL Y ESCUELA DE ADULTOS MAYORES	CDILON ORDONEZ SIN COL. ISIDRO FABELA ATLACOMULCO	ATLACOMULCO	218.00 MTS. CON CALLE ACCESO	145.00 MTS. CON CALLE ADOLFO LOPEZ MATEO	110.00 MTS. CON LIBRAMIENTO JORGE JIMENEZ CANTU	69.00 MTS. CON PROLONGACION CALLE VENUSTIANO CARRANZA	13,114.87	2,664.00	1996-01-12	\$ 7891327.00	ESCUELA	ESCRITURA	NO 13230	LIBRO I, SECCION I, EN LA PARTIDA 142-173, VOLUMEN I	0240121901	\$ 7891327.00	DONACION	1	27	2019-10-31	2019-11-25 11:14:17	6 año 11 meses	2	\$ 13152.21	\$ 1091633.55	REGULARIZADO
82	1233	3	EDIFICIOS NO HABITACIONALES - AUDITORIOS	AUDITORIO MUNICIPAL	DOM. CONOCIDO SIN COL. LOS ANGELES SIN SANTA CRUZ BOMBATEVI ATLACOMULCO	SANTA CRUZ BOMBATEVI ATLACOMULCO	50.00 MTS. CAMINO SIN NOMBRE	2 LINEAS, 48.20 Y 12.15 MTS. CATALINA GUZMAN	41.70 MTS. CARRITERA A ATLACOMULCO-SAN JUAN DE LOS JARROS	50	1,256.00	0.00	0000-00-00	\$ 2110.80	EDIFICIO	ESCRITURA	332	241 LIB. 1ERO. SECC. 1ERA. EL ORO DEL 10/09/1999	024-01-511-35	\$ 5808616.00				0000-00-00	2018-07-27 14:56:05	6 año 11 meses	2	\$ 3.52	\$ 292.02	D
83	1233	3	EDIFICIOS NO HABITACIONALES - AUDITORIOS	EDIFICIO AUDITORIO MUNICIPAL BOMBATEVI	CARRITERA A SAN JUAN DE LOS JARROS, BOMBATEVI ERDO SIN BOMBATEVI ERDO ATLACOMULCO	ATLACOMULCO	50.00 MTS. CAMINO SIN NOMBRE	2 LINEAS, 48.20 Y 12.15 MTS. CATALINA GUZMAN	41.70 MTS. CARRITERA A ATLACOMULCO-SAN JUAN DE LOS JARROS	50	180.00	180.00	1998-09-10	\$ 751885.00	AUDITORIO	INMATRICULACION	NUMERO 112298	LIBRO 1, SECCION 1 PARTIDA NO. 241	0240702201	\$ 751885.00	DONACION	1	27	2019-10-31	2019-11-25 11:21:29	6 año 11 meses	2	\$ 1253.14	\$ 104010.74	REGULARIZADO


ING. JOSÉ MARTÍN ROBERTO TÉLLEZ MONROY
PRESIDENTE(A) MUNICIPAL

C.P. ANTONIO FABELA VILLANUEVA
TESORERO(A) MUNICIPAL

L.C. PABLO HURTADO TORRES
TITULAR DEL ÓRGANO INTERNO DE CONTROL

LA MARCO ANTONIO SUÁREZ CORDERO
SECRETARIO(A) DEL AYUNTAMIENTO

Hortensia M. Castro Diaz
MTRA. EN D. HORTENSIA MARISOL CASTRO DIAZ
SINDICO(A) MUNICIPAL





MUNICIPIO DE: ATLACOMULCO
ENTIDAD: Municipio

ELABORÓ: L.A OSCAR ESPINDOLA MORENO
REVISÓ: L.A MARCO ANTONIO SUÁREZ CORDERO

Fecha De Elaboración
31 12 2021




OSFEM
Órgano Superior de Fiscalización
del Estado de México
— PODER LEGISLATIVO —



IBI0024202102

INVENTARIO DE BIENES INMUEBLES

Nº PROG	CUENTA	SUBCUENTA	NOMBRE DE LA CUENTA	NOMBRE DEL INMUEBLE	UBICACIÓN	LOCALIDAD	MEDIDAS Y COLINDANCIAS				SUPERFICIE (M2)	SUPERFICIE CONSTRUIDA (M2)	FECHA DE ADQUISICIÓN	VALOR DE ADQUISICIÓN	USO	DOCUMENTO QUE ACREDITA LA POSESIÓN	NOMBRE DE ESCRITURA O FECHA DEL CONTRATO	NÚMERO DEL REGISTRO PÚBLICO DE LA PROPIEDAD	CLAVE CATASTRAL	VALOR CATASTRAL	MODALIDAD DE ADQUISICIÓN	PÓLIZA		FECHA DE ALTA	TIEMPO DE VIDA ÚTIL	DEPRECIACIÓN		ACUMULADA	COMENTARIOS		
							TIPO	NÚMERO	FECHA	%												ANUAL									
107	1233	9	EDIFICIOS NO HABITACIONALES - RASTROS	RASTRO MUNICIPAL	AV. 1º DE MAYO SN	ATLACOMULCO	3 LINEAS NORTE 58.80, 1.20, 7.00 MTS.	120.00 SUR LINDA CON FAMILIA VAZQUEZ	3 LINEAS ORIENTE 63.50, 18.35, Y 5.50 MTS.	86.00 MTS. PONIENTE LINDA CON CARRETER A A MORELIA POR EL ORO	7,490.00	0.00	0000-00-00	\$ 102511.01	EDIFICIO		S/D	215 LIB. 1ºERO. SECC. HERR. EL ORO DEL 22/02/1999	024-01-362-07	\$ 0.00		0000-03-00	2010-09-07 11.56.38	6 año 11 meses	2	\$ 170.95	\$ 14180.67		D		
108	1233	9	EDIFICIOS NO HABITACIONALES - RASTROS	EDIFICIO RASTRO REGIONAL TIPO TIF	CAMINO A EJIDO DE TECOAC SN EJIDO DE TECOAC ATLACOMULCO	ATLACOMULCO	215.87 M NORTE COLINDA CON LOTE 3	190.19 M SUR COLINDA CON LOTE 1	135.61 M ORIENTE COLINDA CON CAMINO AL EJIDO DE TECOAC	EN DOS LINEAS DE 135.00 MTS. Y 38 MTS	30,002.00	1,361.00	0000-00-00	\$ 30284944.18	RASTRO		VOLUMEN XXXVII	1049	024-02-046-18-00-0000	\$ 4021707.00	COMPRA	D	249	2017-12-31	2018-01-31 21.07.54	6 año 11 meses	2	\$ 50441.57	\$ 4189650.57		



ING. JOSÉ MARTÍN ROBERTO TÉLLEZ MONROY
PRESIDENTE(A) MUNICIPAL

C.P. ANTONIO FABILA VILLANUEVA
TESORERÍA MUNICIPAL

L.C. PABLO HURTADO TORRES
TITULAR DEL ÓRGANO INTERNO DE CONTROL
CONTRALORIA MUNICIPAL

L.A. MARCO ANTONIO SUÁREZ CORDERO
SECRETARIO(A) DEL AYUNTAMIENTO
SECRETARIA DEL AYUNTAMIENTO

Hortensia M. Castro Díaz
MTRA. EN D. HORTENSIA MARISOL CASTRO DÍAZ
SINDICO(A) MUNICIPAL
SINDICATURA MUNICIPAL